

	<b>UNIVERSIDAD POPULAR DEL CESAR</b>	CÓDIGO:
	<b>PROCEDIMIENTO RELACIONADO: FORMATO DE PRESENTACION DE PLANES DE DESARROLLO COMUNALES Y COMUNITARIOS.</b>	VERSIÓN: 1
		PÁG.: 1 de 23

PORTADA DEL PLAN DE DESARROLLO COMUNAL COMUNITARIO  
BARRIO IDEMA

	<b>UNIVERSIDAD POPULAR DEL CESAR</b>	CÓDIGO:
	PROCEDIMIENTO RELACIONADO: FORMATO DE PRESENTACION DE PLANES DE DESARROLLO COMUNALES Y COMUNITARIOS.	VERSIÓN: 1
		PÁG.: 2 de 23



**PLAN DE DESARROLLO COMUNITARIO PARA EL BARRIO IDEMA PARA LOS AÑOS  
2023 A 2026.**

**AUTORES  
NORMA ARROYO BARRIOS  
CARLOS ADRIAN TRIGOS  
YULDANY NARVAEZ SANCHEZ**


**DIRECTOR(ES) DEL PLAN DE DESARROLLO COMUNAL COMUNITARIO  
KRISLEY JARAMILLO ANDRIOLY**

**UNIVERSIDAD POPULAR DEL CESAR SECCIONAL AGUACHICA  
PROGRAMA DE ECONOMIA  
AGUACHICA  
OCTUBRE 2025**

	<b>UNIVERSIDAD POPULAR DEL CESAR</b>	CÓDIGO:
	PROCEDIMIENTO RELACIONADO: FORMATO DE PRESENTACION DE PLANES DE DESARROLLO COMUNALES Y COMUNITARIOS.	VERSIÓN: 1
		PÁG.: 3 de 23

## Contenido

<b>INTRODUCCION.....</b>	<b>4</b>
<b>OBJETIVOS DEL PLAN DE DESARROLLO COMUNAL Y COMUNITARIO DEL BARRIO IDEMA .....</b>	<b>4</b>
<b>OBJETIVO GENERAL .....</b>	<b>4</b>
<b>OBJETIVO ESPECIFICO .....</b>	<b>4</b>
<b>DESCRIPCIÓN DEL COMITÉ DE IMPULSO .....</b>	<b>5</b>
<b>MATRIZ DE LÍNEA DE TIEMPO .....</b>	<b>6</b>
<b>MAPA SOCIAL.....</b>	<b>6</b>
<b>DIAGNOSTICO SITUACIONAL .....</b>	<b>8</b>
<b>MISIÓN.....</b>	<b>12</b>
<b>VISIÓN .....</b>	<b>13</b>
<b>REFERENCIAS .....</b>	<b>17</b>
<b>ANEXOS .....</b>	<b>18</b>

	<b>UNIVERSIDAD POPULAR DEL CESAR</b>	CÓDIGO:
		VERSIÓN: 1
	<b>PROCEDIMIENTO RELACIONADO: FORMATO DE PRESENTACION DE PLANES DE DESARROLLO COMUNALES Y COMUNITARIOS.</b>	PÁG.: 4 de 23

## INTRODUCCION

El presente documento tiene como objetivo la elaboración del Plan de Desarrollo Comunal del barrio IDEMA, el cual se formula como una herramienta de planificación conjunta orientada a potenciar y fortalecer el bienestar integral de la comunidad y fomentar un desarrollo sostenible. De esta manera, este plan pretende diagnosticar de forma precisa la situación actual del barrio IDEMA, identificando sus principales problemáticas, capacidades y necesidades, con el fin de diseñar acciones concretas destinadas a fortalecer el mejoramiento de la infraestructura, mejorar la prestación de los servicios básicos y fortalecer la organización comunitaria, para así promover un desarrollo integral y sostenible en los habitantes de dicho barrio.

Asimismo, este plan se convierte en una herramienta fundamental para coordinar y unir los esfuerzos de los distintos actores comunitarios, institucionales y sociales, garantizando así una gestión eficiente, participativa y transparente orientada a la ejecución de proyectos que respondan a las verdaderas necesidades de esta comunidad. De esta manera, este proceso demuestra el compromiso de los habitantes para crear un entorno mas justo, inclusivo y solidario, en donde la planeación se convierte como una oportunidad para transformar de forma positiva la realidad del barrio IDEMA, fomentando su crecimiento social, económico y ambiental.


### **Objetivos del plan de desarrollo comunal y comunitario del Barrio Idema**

#### Objetivo general

Impulsar y fomentar el desarrollo integral del barrio Idema, mejorando la calidad de vida de sus habitantes mediante la participación comunitaria, creando un entorno seguro, inclusivo y sostenible.

#### Objetivos específicos

Fortalecer la organización comunitaria los mecanismos de participación ciudadana para mejorar la toma de decisiones colectivas en beneficio del barrio.


	<b>UNIVERSIDAD POPULAR DEL CESAR</b>	CÓDIGO:
		VERSIÓN: 1
	<b>PROCEDIMIENTO RELACIONADO: FORMATO DE PRESENTACION DE PLANES DE DESARROLLO COMUNALES Y COMUNITARIOS.</b>	PÁG.: 5 de 23

Proponer ideas, programas y proyectos que busquen mejorar la infraestructura, la seguridad y las oportunidades socioeconómicas de los habitantes del barrio.

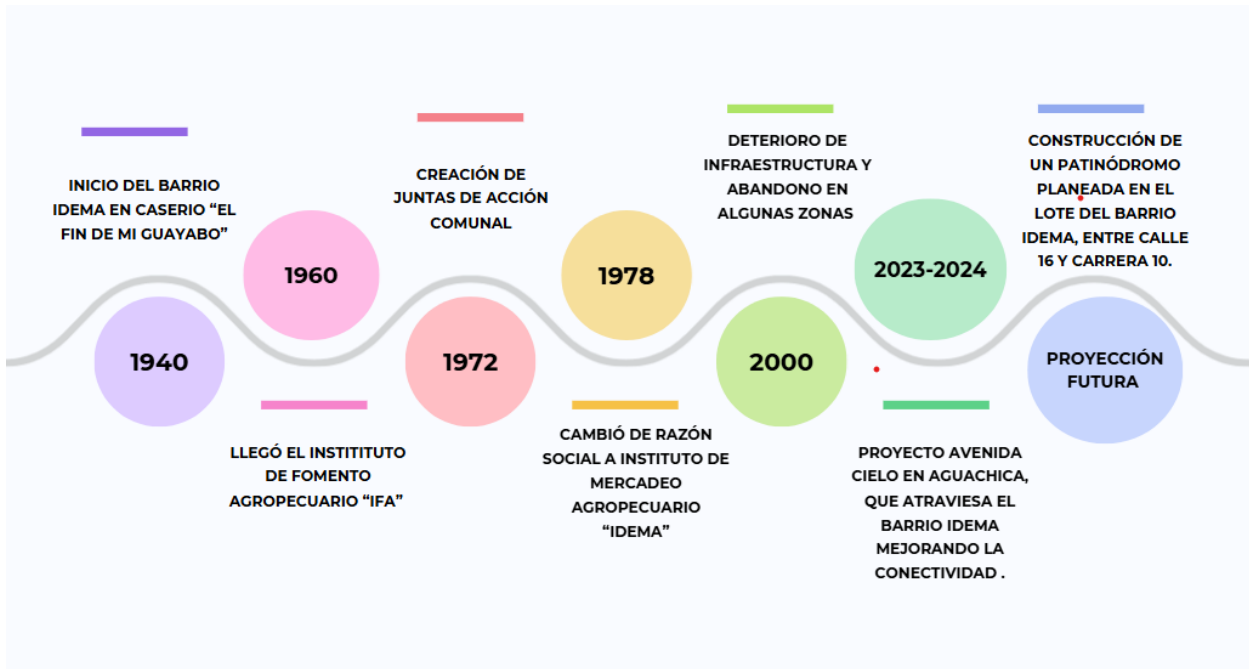
### **Descripción del comité de impulso**

El comité de impulso del barrio Idema estará conformado por siete integrantes, entre ellos se incluirán miembros de la junta de acción comunal y residentes de la comunidad. Su responsabilidad será crear las condiciones necesarias para desarrollar el plan de acción comunitario (PDCC), siguiendo un enfoque participativo y colaborativo. La coordinación del comité estará a cargo de un líder encargado de guiar el proceso y coordinar las actividades. El equipo incluirá representantes de la comunidad, expertos en desarrollo comunitario y miembros de instituciones u organizaciones, lo que garantizará un enfoque integral para abordar las necesidades locales y promover el desarrollo comunitario.

<b>Nombres</b>	<b>Rol</b>
<b>Pedro Oviedo</b>	Presidente de la JAC
<b>María Elena Cervera</b>	Secretaria de la JAC
<b>Henry Moreno Cortes</b>	Vicepresidente de la JAC
<b>Yessica Herrera Ballesteros</b>	Tesorera de la JAC
<b>Yuldany Narváez Sánchez</b>	Estudiante
<b>Norma Arroyo Barrios</b>	Estudiante
<b>Carlos Adrián Trigos Cervera</b>	Estudiante

	<b>UNIVERSIDAD POPULAR DEL CESAR</b>	CÓDIGO:
	<b>PROCEDIMIENTO RELACIONADO: FORMATO DE PRESENTACION DE PLANES DE DESARROLLO COMUNALES Y COMUNITARIOS.</b>	VERSIÓN: 1
		PÁG.: 6 de 23

## Matriz de línea de tiempo



## Mapa social


### Ubicación

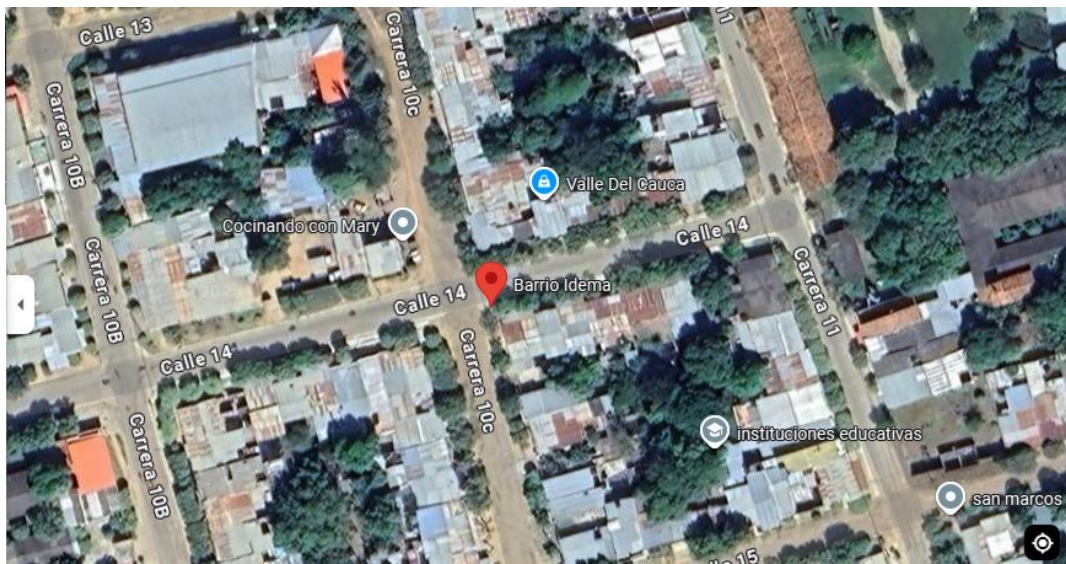


ELABORADO POR:  
Oficina de Investigaciones


REVISADO POR:  
soporte al sistema integrado de gestión

APROBADO POR: Asesor de planeación  
FECHA APROBACION:

	<b>UNIVERSIDAD POPULAR DEL CESAR</b>	CÓDIGO:
		VERSION: 1
	<b>PROCEDIMIENTO RELACIONADO: FORMATO DE PRESENTACION DE PLANES DE DESARROLLO COMUNALES Y COMUNITARIOS.</b>	PÁG.: 7 de 23



Las imágenes presentadas anteriormente fueron sacadas de Google Maps y representa la ubicación del Barrio IDEMA. Mediante esta ubicación se permite identificar los espacios de interacción comunitaria que posee el barrio, las zonas residenciales y principalmente ayuda a conocer cuáles son las condiciones de vida en las que viven sus habitantes, como lo es, saber si las calles están pavimentadas, que servicios básicos poseen y cuáles son las áreas recreativas con las que cuenta.

	<b>UNIVERSIDAD POPULAR DEL CESAR</b>	CÓDIGO:
		VERSIÓN: 1
	<b>PROCEDIMIENTO RELACIONADO: FORMATO DE PRESENTACION DE PLANES DE DESARROLLO COMUNALES Y COMUNITARIOS.</b>	PÁG.: 8 de 23


## Mapa Social.



Por otro lado, el mapa social permite identificar el uso del territorio, las problemáticas sociales y ambientales que influyen en la calidad de vida de la población, pero principalmente ayuda a conocer cuál es la percepción que tiene la comunidad con respecto al barrio en el que viven como se muestra en la figura anterior. (Todosloshechos, 2025.). Por su localización se puede decir que el Barrio IDEMA se encuentra ubicado estratégicamente y facilita el acceso a vías principales como instituciones educativas y comerciales.

## Diagnostico situacional

Para realizar el diagnostico situacional se realiza una matriz DOFA la cual fue elaborada mediante observación visual, encuestas y entrevistas breves que se le realizó a la comunidad que vive en el barrio IDEMA del municipio de Aguachica-Cesar, en donde el objetivo es conocer e identificar los factores externos (amenazas, oportunidades) e

	<b>UNIVERSIDAD POPULAR DEL CESAR</b>	CÓDIGO:
		VERSIÓN: 1
	<b>PROCEDIMIENTO RELACIONADO: FORMATO DE PRESENTACION DE PLANES DE DESARROLLO COMUNALES Y COMUNITARIOS.</b>	PÁG.: 9 de 23


internos (fortalezas, debilidades) que influyen en las condiciones del desarrollo del barrio. Así mismo, a través de este diagnóstico se puede identificar las necesidades, problemas, recursos, condiciones y oportunidades que afecten al desarrollo ambiental, social, económico, físico e institucional de la población, por otro lado, la recopilación de los datos puede ser cuantitativa o cualitativa, a las cuales se le realiza su interpretación, con el fin de establecer y gestionar propuestas que mejoren la calidad de vida de la comunidad del barrio IDEMA (Westdary, 2025).

La estructura de la matriz DOFA se encuentra de la siguiente manera, en las columnas se encuentran las dimensiones, las cuales son: social, económica, ambiental, física e institucional, y en las filas se encuentran los factores internos y externos de la DOFA, esta matriz consiste en analizar los factores internos y externos según la dimensión en la que se encuentre, y así poder determinar las principales necesidades y falencias que posee la comunidad lo que a su vez permite crear o establecer estrategias que contribuyan al mejoramiento de la calidad de vida de la población. A continuación, se encuentran las cinco dimensiones.

### Dimensión Social

La dimensión social se realizó con los datos recopilados de la matriz DOFA, dentro de ella se encontró que la comunidad presenta gran interés en participar en actividades que fomenten la actividad comunitaria y colectiva, como también el compromiso de la JAC por el bienestar social de la comunidad, pero aunque exista este interés por ambas partes, hace falta más participación por parte de los jóvenes e integración de otros miembros residentes del barrio, así mismo existe la problemática del agua, ya que según la encuesta realizada el 16,7% de la comunidad manifiesta que el servicio del agua no es bueno, ya que llega cada 15 días y en algunos casos demora hasta un mes para que les suministren el servicio del agua, lo que afecta las actividades diarias principalmente de las mujeres que son amas de casa o cabezas de hogar, retrasándolas en sus tareas diarias y que la comunidad se encuentre en constante preocupación porque no les alcance el agua que alcanzaron a recolectar.

Por otro lado, mediante la encuesta se observa que un 8,3% de la comunidad menciona que existe la carencia de espacios recreativos donde los jóvenes, niños y adultos puedan divertirse y pasar más tiempo con sus familiares y amigos, el cual ayuda al fortalecimiento del vínculo familiar, y la integración de la comunidad en las diversas actividades, ya que la falta de estos espacios dificulta la creación de un entorno saludable y seguro. De igual manera, otra situación que preocupa a la comunidad es la inseguridad, esto se deriva a que muchas calles no se encuentran en un estado óptimo o incluso no se encuentran pavimentadas, lo que puede

	<b>UNIVERSIDAD POPULAR DEL CESAR</b>	CÓDIGO:
	<b>PROCEDIMIENTO RELACIONADO: FORMATO DE PRESENTACION DE PLANES DE DESARROLLO COMUNALES Y COMUNITARIOS.</b>	VERSIÓN: 1
		PÁG.: 10 de 23

causar accidentes a los residentes del barrio y fomentando aún más la inseguridad por falta de espacios aptos.

La dimensión social del barrio IDEMA refleja una comunidad con fortalezas en solidaridad, trabajo social y disposición participativa, pero hace falta mas acompañamiento por parte de instituciones municipales que fomenten la participación colectiva, la creación de espacios comunitarios y que ayuden a crear estrategias que permitan que la comunidad tenga un mejor acceso a los servicios básicos de saneamientos como lo es el suministro del agua.


### Dimensión Económica

En la dimensión económica del barrio esta limitado por la falta de oportunidades laborales, aunque existan negocios en el barrio, la comunidad expresa que es difícil poder acceder a buenas oportunidades laborales, esto puede estar asociado a que el 50% de la población tiene un nivel de estudio de secundaria lo cual dificulta que puedan tener mejores oportunidades en el campo del trabajo y que a su vez tengan una mejor formación, para ello es necesario implementar programas de capacitación y formación a la comunidad, en donde instituciones como el SENA, la Alcaldía y la Universidad puedan brindar este acompañamiento a la comunidad y así también motivar a la comunidad a ser emprendedores y así generar ingresos sostenibles que también fortalezcan la economía del barrio, y que los pequeños negocios que se encuentren establecidos puedan implementar estrategias que los ayude a crecer más.

De igual manera la falta de información de programas, cursos, certificaciones e incentivos de emprendimiento, empleabilidad y formación laboral, disminuyen la capacidad de estas personas para poder fortalecer sus actividades económicas, y así integrarse en el comercio del municipio. A pesar de las dificultades que poseen, demuestra fortalezas importantes como la presencia de negocios, la disposición de capacitarse y la ubicación en la que se encuentra el barrio ya que permite rápida conexión comerciales y de servicios en Aguachica.

### Dimensión Ambiental

Entre las principales dificultades ambientales que presenta el barrio se encuentra el mal manejo de los residuos sólidos, la falta de educación ambiental, falta de arborización en las calles y espacios ecológicos. Durante el diagnostico se pudo observar que en el barrio se presenta acumulación de basura debido al mal uso y clasificación de los residuos lo que genera malos olores los cuales pueden ser dañinos para la salud de la comunidad, generando enfermedades por la creación de hongos y bacterias producidas por la

	<b>UNIVERSIDAD POPULAR DEL CESAR</b>	CÓDIGO:
	<b>PROCEDIMIENTO RELACIONADO: FORMATO DE PRESENTACION DE PLANES DE DESARROLLO COMUNALES Y COMUNITARIOS.</b>	VERSIÓN: 1
		PÁG.: 11 de 23

acumulación de dichos residuos, esta situación no solo presenta afectaciones a la salud pública, al medio ambiente sino también afecta a la percepción del orden y limpieza del barrio.

Por otro lado, el barrio cuenta con pocas zonas verdes o de arborización, por lo que se considera necesario realizar campañas, actividades u programas para incentivar al cuidado del medio ambiente, plantación de árboles y así promover también la educación ambiental, para ello entidades como Geoaseo o Veolia pueden dar charlas a la comunidad sobre como clasificar correctamente los residuos, y reciclar de manera correcta, de esta manera se esta contribuyendo al cuidado del medio ambiente y generando una cultura en los niños, jóvenes y adultos de la importancia de vivir en un espacio limpio y saludable.

### Dimensión Física

Dentro de esta dimensión se analiza la infraestructura, el espacio público y las condiciones urbanas con la que cuenta el barrio, para ello mediante la encuesta la comunidad expreso que el mayor problema es la falta de pavimentación de las calles, falta de iluminación y falta de espacios recreativos como parque. En primer lugar con un 58,3% la pavimentación y el acceso a las vías son la mayor problemática de infraestructura física que posee el barrio debido a que aunque algunas vías se encuentre pavimentadas no se encuentran en optimo estado es decir tienen huecos o baches que compromete la seguridad de la comunidad ya que puede ocasionar accidentes no solo a las personas que viven en el barrio sino también aquellas que pasan por el barrio, por otro lado, algunas vías no se encuentran pavimentadas, es decir son de tierra por lo que también dificulta el paso de vehículos y de la comunidad por las calles del barrio.

Además, otra problemática representativa es la falta de alumbrado público ya que existen algunas zonas muy oscuras lo que pone en peligro la vida de la comunidad, esto debido a que pueden ocurrir hechos fatales en estos lugares como asaltos aumentando la inseguridad y la limitación de los espacios en horas nocturnas, así mismo, otra dificultad es la carencia de parques o zonas recreativas, lo que afecta la convivencia y el orden urbano al utilizar espacios que no son actos para realizar ciertas actividades recreativas.

	<b>UNIVERSIDAD POPULAR DEL CESAR</b>	CÓDIGO:
		VERSIÓN: 1
	<b>PROCEDIMIENTO RELACIONADO: FORMATO DE PRESENTACION DE PLANES DE DESARROLLO COMUNALES Y COMUNITARIOS.</b>	PÁG.: 12 de 23


<b>MATRIZ DOFA- ANALISIS SITUACIONAL</b>				
<b>DIMENSIÓN</b>	<b>FORTALEZAS</b>	<b>DEBILIDADES</b>	<b>OPORTUNIDADES</b>	<b>AMENAZAS</b>
<b>SOCIAL</b>	Junta de Accion Comunal activa y comprometida con el bienestar de la comunidad, e interes de la población por participar en actividades colectivas	Falta de integración entre algunos miembros del barrio, deficiencia de la participación de los jovenes en actividades comunitarias, falta de suministro de agua	Acceso a programas municipales que incentiven a la participación colectiva y comunitaria	Espacios no aptos que fomentan la inseguridad de la población y la convivencia entre ellos
<b>ECONOMICO</b>	Existencia de pequeños negocios que fomentan la economía en el barrio, asi como tambien, el interes de la comunidad en participar de ferias y actividades que promuevan la economía del sector	Escasas oportunidades laborales, falta de recursos economicos para llevar a cabo proyectos comunitarios, y falta de programas de capacitación y formación para incentivar mas el emprendimiento	Programas del SENA,Alcaldia y Universidades que pueden ayudar a la capacitación y formación de las personas para que sean emprendedoras, asi mismo, hay la posibilidad de destinar los recursos para fortalecer el comercio en el barrio	Carencia de empleo y alta competencia en otros sectores del comercio del municipio
<b>FISICO</b>	Disposición de la comunidad para apoyar las actividades y/o programas que mejoren la infraestructura del barrio, y la población tiene claro cuales son las problemáticas de infraestructura que poseen	infraestructura deteriorada, falta de pavimentación en las calles, falta de iluminación ya que algunas zonas del barrio son oscuras por lo que genera inseguridad para la comunidad, falta de espacios recreativos	Programas de mejoramiento en los barrios a nivel municipal y departamental, gestión de recursos con entidades como la alcaldia	Riesgo socio-ambientales por la falta de infraestructura adecuada, aumento de la inseguridad y accidentes en el barrio
<b>AMBIENTAL</b>	Comunidad activa que busca participar en jornadas ambientales para fomentar educación ambiental en sus hogares, crear o mejorar las zonas verdes que existan en el barrio	Falta de puntos ecológicos, falta de capacitaciones ambientales sobre el manejo de los residuos y su clasificación para disminuir los impactos ambientales, generación de malos olores por acumulación de basura o mala clasificación de los residuos	Programas del municipio de educación ambiental, Charlas con entes como GEOASEO o VEOLIA, que le brinde información a la comunidad, Creación de puntos ecológicos incentivando el reciclaje y el cuidado del medio ambiente	Riesgos ambientales por acumulación de residuos en los hogares, problemas de salud por hongos, bacterias o la generación de olores generadas por un mal manejo de los residuo el cual genera daños en la salud y el medio ambiente

## Misión

ELABORADO POR:  
Oficina de Investigaciones

REVISADO POR:  
soporte al sistema integrado de gestión

APROBADO POR: Asesor de planeación  
FECHA APROBACION:

	<b>UNIVERSIDAD POPULAR DEL CESAR</b>	CÓDIGO:
		VERSIÓN: 1
	<b>PROCEDIMIENTO RELACIONADO: FORMATO DE PRESENTACION DE PLANES DE DESARROLLO COMUNALES Y COMUNITARIOS.</b>	PÁG.: 13 de 23

Contribuir al bienestar integral del Barrio IDEMA mediante la participación de la población, para el fortalecimiento de la organización comunitaria y la gestión eficiente de proyectos socioeconómicos y ambientales, que contribuyan al mejoramiento de la calidad de vida de la sociedad

## Visión

Para el año 2030 el barrio IDEMA será reconocido por su organización y participación comunitaria, fomentando una comunidad modelo de desarrollo sostenible y convivencia social en donde la calidad de vida sea mucho mejor y se vea reflejada a través de los proyectos que se vayan a ejecutar para darle una mejor calidad de vida a sus futuras generaciones.

## Plan estratégico

El barrio Idema, ubicado en el municipio de Aguachica-Cesar, se encuentra en un contexto territorial caracterizado por desafíos relacionados con la infraestructura, la seguridad y la participación comunitaria. En este sentido, históricamente el municipio de Aguachica ha sido un territorio afectado por el conflicto armado y por limitaciones en materia de desarrollo social (Comisión de la Verdad, 2020). No obstante, los procesos de reconstrucción de memoria, las inversiones departamentales y la ampliación de infraestructura vial ofrecen oportunidades importantes para transformar la calidad de vida de los habitantes del sector. Entre estas inversiones resalta la construcción de la avenida cielo, la cual es una obra vial de más de dos kilómetros que conectará varios puntos estratégicos del municipio y que atraviesa zonas cercanas al barrio Idema, generando así un potencial significativo para mejorar la movilidad y atraer nuevas actividades económicas (Gobernación del Cesar, 2023).

De esta manera, se evidencia que el barrio Idema presenta problemáticas asociadas a la inseguridad, deficiencias en servicios públicos e infraestructura comunitaria, así como también una limitada participación organizada de los residentes. Según informes institucionales señalan que Aguachica enfrena desigualdades socioeconómicas, retos de cohesión social y necesidades de fortalecimiento en la gobernanza local (Ministerio de Vivienda, 2022). Sin embargo, el municipio también cuenta con un historial de procesos ciudadanos de movilización por la paz, iniciativas de innovación social y programas de inclusión que constituyen una base importante para orientar acciones estratégicas (Universidad de La Sabana, 2019). A partir de este contexto, el presente plan plantea como visión que para el año 2030 el barrio Idema promueva el bienestar integral de la comunidad a través del fortalecimiento de la organización comunitaria y la participación activa de sus

	<b>UNIVERSIDAD POPULAR DEL CESAR</b>	CÓDIGO:
	<b>PROCEDIMIENTO RELACIONADO: FORMATO DE PRESENTACION DE PLANES DE DESARROLLO COMUNALES Y COMUNITARIOS.</b>	VERSIÓN: 1
		PÁG.: 14 de 23

habitantes. La misión por su parte, se orienta en consolidar dinámicas de corresponsabilidad, cooperación y liderazgo local, con el propósito de mejorar la calidad de vida, impulsar el desarrollo sostenible y fortalecer la identidad colectiva del barrio.

En este sentido, los objetivos estratégicos de este plan son los siguientes:

- Fortalecer la infraestructura y movilidad del barrio.
- Mejorar las condiciones de seguridad y convivencia.
- Impulsar el desarrollo socioeconómico y la generación de ingresos.
- Fortalecer la participación comunitaria y la gobernanza local.
- Promover la cultura, la memoria y la paz como herramientas de cohesión social.

Para cumplir estos objetivos se proponen estrategias específicas, las cuales son la gestión de recursos institucionales para la mejora de servicios públicos y equipamientos; la recreación de un comité barrial de seguridad con participación de la comunidad y las autoridades; el diseño de programas de emprendimiento local que incentiven el comercio; fortalecimiento de la Junta de Acción Comunal mediante capacitación en liderazgo y gestión y a su vez impulsar a que se realicen actividades artístico-culturales orientadas a la reconstrucción del tejido social, tomando como referencia modelos exitosos de innovación social aplicados en el municipio de Aguachica (UNAD, 2024).

Este plan reconoce riesgos como la falta de recursos, los retrasos institucionales, la baja participación comunitaria y la inseguridad. Por ende, para poder mitigarlos se plantean instrumentos como la formulación de proyectos por fases, la gestión de cofinanciación con entidades departamentales, incluida la Unidad de Formulación y Diseño del Cesar, la cual apoya técnicamente a los municipios en la construcción de proyectos sociales y de infraestructura (Gobernación del Cesar, 2025), asimismo, la comunicación constante con los habitantes mediante canales digitales y la creación de mesas comunitarias que permitan tomar decisiones de manera transparente.

	<b>UNIVERSIDAD POPULAR DEL CESAR</b>	CÓDIGO:
		VERSIÓN: 1
	<b>PROCEDIMIENTO RELACIONADO: FORMATO DE PRESENTACION DE PLANES DE DESARROLLO COMUNALES Y COMUNITARIOS.</b>	PÁG.: 15 de 23

## Componente estratégico

# COMPONENTE ESTRATÉGICO



## Desarrollo social y Comunitario

PROYECTO	DESCRIPCIÓN	POBLACIÓN BENEFICIARIA	META DE CUATERNIO	TIPO DE INDICADOR	INDICADOR	RESPONSABLE Y CORESPONSABLE
Fortalecimiento educativo, cultural y deportivo en el barrio	Desarrollo de programas de educación, cultura, recreación e inclusión social para los residentes del barrio	Niños, Jóvenes, Adultos mayores y familias vulnerables	40 personas vinculadas a los programas sociales y recreativos	Resultado	No de personas vinculadas a los programas	Secretaria de Desarrollo social y JACIdema
Talleres de formación para el bienestar familiar	Capacitación a padres de familia sobre crianza positiva, prevención de violencia y salud comunitaria	Padres de familia y familias del barrio	20 familias capacitadas	Resultado	No de familias capacitadas	Bienestar familiar / JAC
Programa de atención social adultos mayores	Actividades recreativas, acompañamiento y orientación a adultos mayores	Adultos mayores	20 adultos mayores atendidos	Producto	No de adultos mayores atendidos, No de sesiones realizadas	Desarrollo Social / JAC


## Infraestructura y ordenamiento territorial

PROYECTO	DESCRIPCIÓN	POBLACIÓN BENEFICIARIA	META DE CUATERNIO	TIPO DE INDICADOR	INDICADOR	RESPONSABLE Y CORESPONSABLE
Mejoramiento de las vías	Arreglar las vías que se encuentren deterioradas y que puedan causar accidentes, priorizando las de mayor tránsito	Residentes del barrio	2 vías mejoradas y reparadas	Producto	No de vías reparadas	Planeación municipal, Alcaldía de Aguachica y JACIdema
Mejoramiento y optimización del alumbrado público	mejorar las instalaciones de alumbrado público y reemplazar las luces que se encuentren en mal estado	Comunidad del barrio	6 luminarias nuevas	Producto	No de luminarias instaladas o reparadas	Centrales eléctricas, Alcaldía de Aguachica y JACIdema
Recuperación de espacio público y zonas verdes	plantear zonas verdes para promover el cuidado del medio ambiente y la educación ambiental	Niños, Jóvenes, Adultos mayores y familias	1 zona verde recuperada o instaladas	Producto	No de zonas verdes instaladas o recuperadas	Planeación municipal, Entidades ambientales y JACIdema

ELABORADO POR:  
Oficina de Investigaciones

REVISADO POR:  
soporte al sistema integrado de gestión

APROBADO POR: Asesor de planeación  
FECHA APROBACION:

	<b>UNIVERSIDAD POPULAR DEL CESAR</b>	CÓDIGO:
		VERSIÓN: 1
	<b>PROCEDIMIENTO RELACIONADO: FORMATO DE PRESENTACION DE PLANES DE DESARROLLO COMUNALES Y COMUNITARIOS.</b>	PÁG.: 16 de 23

## Desarrollo económico y de emprendimiento

PROYECTO	DESCRPCIÓN	POBLACIÓN BENEFICIARIA	META DE CUATERNIO	TIPO DE INDICADOR	INDICADOR	RESPONSABLE Y CORESPONSABLE
Fomentación del emprendimiento comunitario en el barrio	Formación y acompañamiento a pequeños negocios y emprendedores del barrio	Emprendedores, Madres cabezas de hogar y jóvenes	20 emprendedores capacitados y 10 fortalecidos	Resultado	No de emprendimientos apoyados	SENA/ JACIdema
Ferias en el Barrio de emprendimiento	Espacios de comercialización para impulsar el desarrollo económico local	Emprendedores del barrio	3 ferias realizadas	Producto	No de Ferias realizadas	SENA, Universidad, Alcaldía y JACIdema


## Medio ambiente y sostenibilidad

PROYECTO	DESCRPCIÓN	POBLACIÓN BENEFICIARIA	META DE CUATERNIO	TIPO DE INDICADOR	INDICADOR	RESPONSABLE Y CORESPONSABLE
Programa de educación ambiental	Campañas de educación ambiental, sobre el reciclaje y manejo adecuado de residuos	Comunidad del barrio	10 Campañas de educación ambiental y jornadas ambientales	Producto	No de campañas y jornadas ambientales realizadas	Geoaseo, Veolia y JACIdema
Implementación de puntos ecológicos	Instalación de puntos de reciclajes en zonas estratégicas del barrio	Comunidad del barrio	5 punto ecologicos instalados	Producto	No de puntos de reciclaje instalados	Geoaseo, Veolia y JACIdema
Plan de limpieza y embellecimiento del barrio	Jornadas de limpieza, poda, plantación de arboles, pintura y embellecimiento en zonas comunes del barrio	Comunidad del barrio	5 jornadas de limpieza y embellecimiento	Resultado	No de jornadas de limpieza y embellecimiento realizadas	Geoaseo, Veolia y JACIdema

## Conclusiones

La elaboración de los planes de desarrollo comunitarios, son una herramienta fundamental que permiten orientar el crecimiento y la transformación social desde una perspectiva participativa y sostenible. Asimismo, estos planes permiten identificar los recursos que posee la comunidad, las problemáticas y necesidades que tienen, y a su vez, fortalecen la capacidad institucional local. De esta manera, los planes de desarrollo se convierten en instrumentos fundamentales para garantizar que las decisiones públicas respondan a las necesidades reales que posee la comunidad, y que contribuyan con el mejoramiento de la calidad de vida de la población.

En este sentido, los resultados evidenciaron un diagnostico integral del barrio en donde se lograron identificar con claridad las fortalezas, debilidades, oportunidades y amenazas; que influyen en la dimensión social, económica, ambiental y física de la comunidad. Además, permitió conocer problemáticas prioritarias como la deficiencia de infraestructura vial, la irregularidad en la prestación del servicio de agua, la poca oferta de oportunidades laborales y la escasa presencia de zonas recreativas y de arborización. No obstante, a pesar de estas dificultades se destacaron fortalezas relevantes dentro de la comunidad como el interés participativo, la existencia de pequeños negocios y la ubicación estratégica del barrio, la cual permitió la formulación de un plan estratégico orientado a la mejora de la infraestructura, la seguridad, el fortalecimiento de la organización comunitaria y el impulso de iniciativa socioeconómicas.

	<b>UNIVERSIDAD POPULAR DEL CESAR</b>	CÓDIGO:
		VERSIÓN: 1
	<b>PROCEDIMIENTO RELACIONADO: FORMATO DE PRESENTACION DE PLANES DE DESARROLLO COMUNALES Y COMUNITARIOS.</b>	PÁG.: 17 de 23

## Referencias

Ministerio del Interior & Universidad Pedagógica. (2021). *Guía para la Construcción de Planes de Desarrollo Comunal y Comunitario con Enfoque Reparador y de Reconciliación*. Bogotá, D.C. Chrome

Ministerio del Interior & Universidad Pedagógica. (2021). *Guía para la Construcción de Planes de Desarrollo Comunal y Comunitario con Enfoque Reparador y de Reconciliación*. Bogotá, D.C. Chrome  
 extension://efaidnbmnnnibpcajpcgiclfndmkaj/https://comunal.mininterior.gov.co/documentos/Bot%C3%B3n%20Formador%20de%20formadores/Item%2015%20-%20Construcion%20planes%20de%20desarrollo%20comunal.pdf

Ley 743 de 2002. (5 de Junio de 2002). *Por la cual se desarrolla el artículo 38 Constitución Política de Colombia en lo referente a los organismos de acción comunal*.

<https://comunal.mininterior.gov.co/documentos/Bot%C3%B3n%20Canal%20Comunal/2022-04-30%20CANAL%20COMUNAL%20PLAN%20DE%20DESARROLLO%20COMUNAL.pdf>  
<https://www.valledelcauca.gov.co/loader.php?IServicio=Tools2&ITipo=viewpdf&id=31744>

¿Qué es la cartografía social ejemplos? (2025). <https://todosloshechos.es/que-es-la-cartografia-social-ejemplos>

Westdary. (2025, 18 octubre). *que es y para que sirve el diagnostico situacional. QueSignificados*. <https://dcinl.com/que-es-y-para-que-sirve-el-diagnostico-situacional/>

Comisión de la Verdad. (2020). *Aguachica: 25 años de una apuesta por la vida y la paz*. <https://web.comisiondelaverdad.co/actualidad/blogs/aguachica-25-anos-de-una-apuesta-por-la-vida-y-la-paz>

Gobernación del Cesar. (2023). *Proyecto Avenida Cielo – Aguachica*. <https://www.cesar.gov.co/d/es/noticias/boletines/5935-artbp-0070-2023>

Ministerio de Vivienda. (2022). *Informe de asistencia técnica – Diagnóstico social Aguachica*. [https://sinas.minvivienda.gov.co/SINAS/AsistenciaTecnica/Archivos/20221004201017\\_INFORME](https://sinas.minvivienda.gov.co/SINAS/AsistenciaTecnica/Archivos/20221004201017_INFORME)

Universidad de La Sabana. (2019). *Estrategias de rehabilitación basada en la comunidad en Aguachica*. <https://intellectum.unisabana.edu.co/entities/publication/7bdf9f5e>

UNAD (Universidad Nacional Abierta y a Distancia). (2024). *Memoria e innovación social en Aguachica*. <https://repository.unad.edu.co/handle/10596/66502>



# UNIVERSIDAD POPULAR DEL CESAR


PROCEDIMIENTO RELACIONADO: FORMATO DE PRESENTACION DE PLANES DE DESARROLLO COMUNALES Y COMUNITARIOS.

CÓDIGO:

VERSIÓN: 1

PÁG.: 18 de 23


## Anexos



ELABORADO POR:  
Oficina de Investigaciones

REVISADO POR:  
soporte al sistema integrado de gestión

APROBADO POR: Asesor de planeación  
FECHA APROBACION:

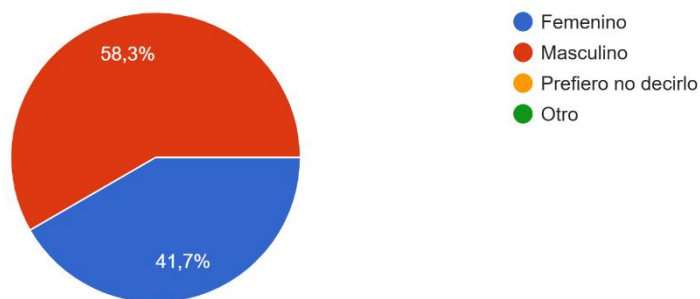
	<b>UNIVERSIDAD POPULAR DEL CESAR</b>	CÓDIGO:
	<b>PROCEDIMIENTO RELACIONADO: FORMATO DE PRESENTACION DE PLANES DE DESARROLLO COMUNALES Y COMUNITARIOS.</b>	VERSIÓN: 1
		PÁG.: 19 de 23

Link de la encuesta:

<https://docs.google.com/forms/d/e/1FAIpQLSfSDxk2OpK2LbIsHtK61IU1JIPWFcU2prZPu-YR3mS-RPMZw/viewform?usp=sharing&oid=109768690600588339510>

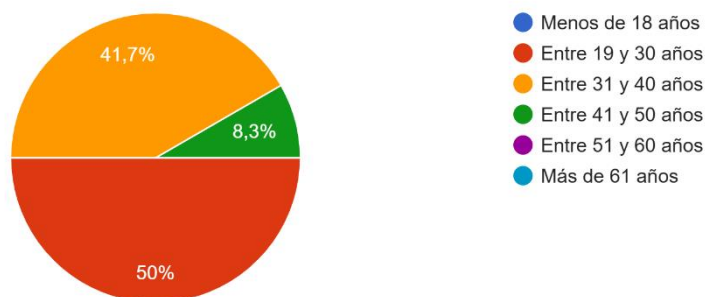
1.¿Con que género te identificas?

12 respuestas



3.¿En que rango de edad te encuentras?

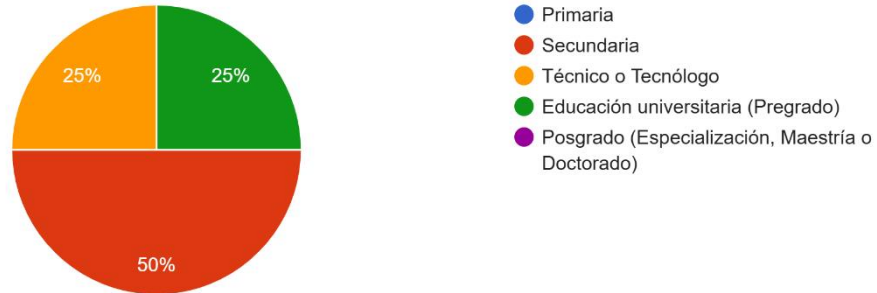
12 respuestas



	<b>UNIVERSIDAD POPULAR DEL CESAR</b>	CÓDIGO:
	<b>PROCEDIMIENTO RELACIONADO: FORMATO DE PRESENTACION DE PLANES DE DESARROLLO COMUNALES Y COMUNITARIOS.</b>	VERSIÓN: 1
		PÁG.: 20 de 23

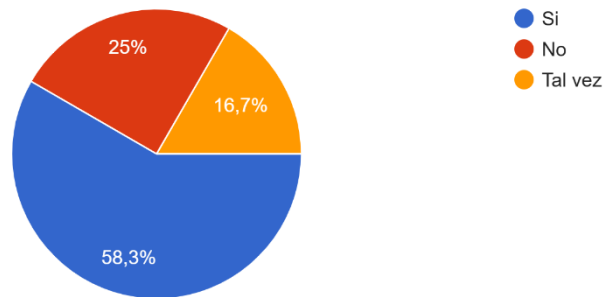
4. ¿Cuál es tu nivel académico?

12 respuestas



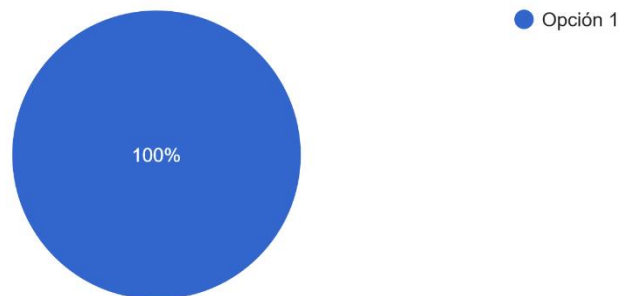
5. ¿Sabes quienes son los miembros de la Junta de Acción Comunal?


12 respuestas



6. ¿Sabes cual es la función de la Junta de Acción Comunal?

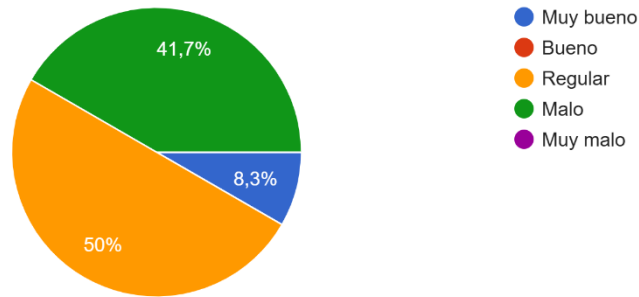
12 respuestas



	<b>UNIVERSIDAD POPULAR DEL CESAR</b>	CÓDIGO:
	<b>PROCEDIMIENTO RELACIONADO: FORMATO DE PRESENTACION DE PLANES DE DESARROLLO COMUNALES Y COMUNITARIOS.</b>	VERSIÓN: 1
		PÁG.: 21 de 23

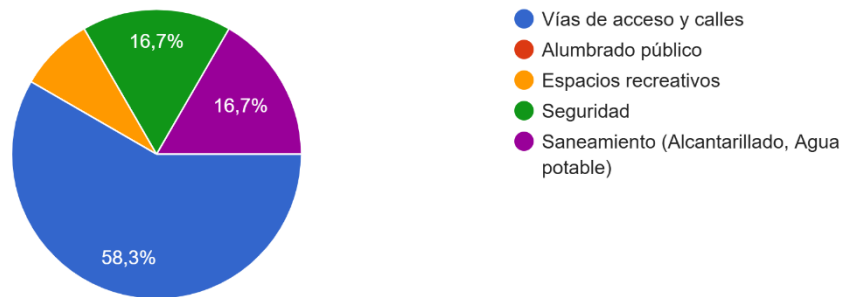
7. ¿Cómo describiría el estado actual del barrio IDEMA en términos de infraestructura (vías, aceras, alumbrado, etc.)?


12 respuestas



8. ¿Qué áreas del barrio considera que requieren más atención en términos de infraestructura? (marque todas las que apliquen)

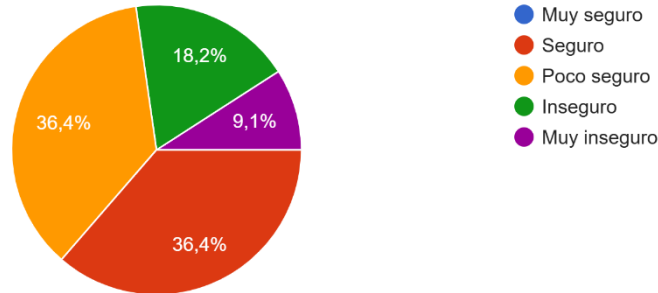
12 respuestas



	<b>UNIVERSIDAD POPULAR DEL CESAR</b>	CÓDIGO:
	<b>PROCEDIMIENTO RELACIONADO: FORMATO DE PRESENTACION DE PLANES DE DESARROLLO COMUNALES Y COMUNITARIOS.</b>	VERSIÓN: 1
		PÁG.: 22 de 23


9. ¿Cómo calificaría el nivel de seguridad en el barrio IDEMA?

11 respuestas



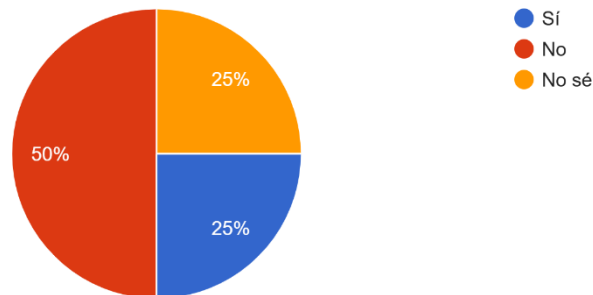
11. ¿Existen problemas recurrentes con alguno de estos servicios?


12 respuestas



12. ¿Considera que el barrio tiene suficientes opciones para educación? (escuelas, centros de formación, etc.)

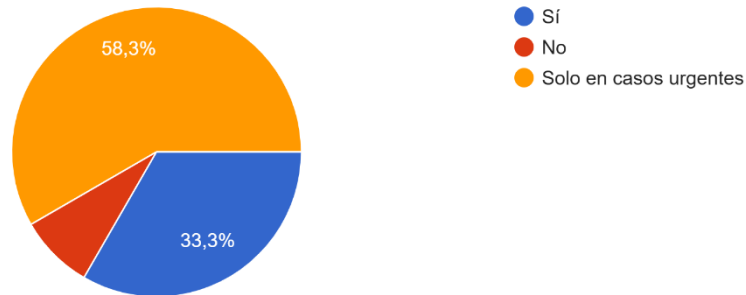
12 respuestas



	<b>UNIVERSIDAD POPULAR DEL CESAR</b>	CÓDIGO:
	<b>PROCEDIMIENTO RELACIONADO: FORMATO DE PRESENTACION DE PLANES DE DESARROLLO COMUNALES Y COMUNITARIOS.</b>	VERSIÓN: 1
		PÁG.: 23 de 23

14. ¿Accede fácilmente a servicios de salud (centros de salud, hospitales cercanos)?

12 respuestas



16. ¿Participa activamente en actividades comunitarias o en reuniones vecinales?

11 respuestas

