

**Estudio socioeconómico del municipio de Río Viejo, Sur de Bolívar para
determinar su dinámica productiva**

Maibeth Hernández Vásquez (1052574093)

Yeraldin Arrieta Pantoja (1065918885)

Departamento de Ciencias Administrativas Contables y Económicas

Universidad Popular del Cesar, Seccional Aguachica

Administración de Empresas

Director: Liliana María Castebianco Martínez

2025

Autorización para publicar y permitir la consulta y uso de obras en el Repositorio Institucional

Los autores o titulares del derecho de autor de la obra (trabajo de tesis, monografía o trabajo de grado, documento de investigación, entre otros) denominado:

Estudio Socioeconómico del Municipio de Rio Viejo, Sur de Bolívar para determinar su dinámica productiva.

Con base en el presente documento otorgamos a la UNIVERSIDAD POPULAR DEL CESAR una licencia no exclusiva, limitada y gratuita de conformidad con la normatividad vigente en la materia sobre la obra antes mencionada que se integra en el repositorio Institucional respetando siempre la titularidad de los derechos patrimoniales y morales correspondientes y que se ajusta a las siguientes características:

- a) Los autores autorizan publicar la obra en el formato que se requiera (impreso, digital, electrónico o cualquier otro conocido o por conocer) así como su puesta a disposición en Internet.
- b) Tendrá una vigencia desde el momento en que se incluya en el repositorio y durante tres (3) años, que serán prorrogables indefinidamente por el tiempo que dure el derecho patrimonial del autor. El autor o autores podrá dar por terminada la licencia solicitándola a la Universidad con una antelación de dos (2) meses antes de la correspondiente prórroga.
- c) Los autores aceptan que la autorización se hace a título gratuito, por tanto, renuncian a recibir emolumento alguno por la publicación, distribución, comunicación pública o cualquier otro uso que se haga en los términos de la presente licencia y de la licencia Creative Commons con que se publica y que admiten conocer.
- d) Los autores manifiestan que se trata de una obra original, producto de su ingenio y esfuerzo personal, sobre la que tienen los derechos y que autorizan y que son ellos quienes asumen total responsabilidad por el contenido de su obra ante la UNIVERSIDAD POPULAR DEL CESAR y ante terceros.
- e) Los autores autorizan a la UNIVERSIDAD POPULAR DEL CESAR para incluir la obra en los índices y buscadores que estimen necesarios para promover su difusión.
- f) Los autores autorizan la distribución y consulta de la obra a las entidades con las cuales la UNIVERSIDAD POPULAR DEL CESAR tenga convenio.
- g) Los autores aceptan que la UNIVERSIDAD POPULAR DEL CESAR pueda convertir el documento a cualquier medio o formato para propósitos de preservación digital.

En constancia de lo anterior suscribimos el presente documento en la ciudad de Aguachica - Cesar

Fecha: 07 de Julio de 2025

Nombres y Apellidos: Yeraldin Arrieta Pantoja

Tipo de documento de identidad: CC X TI ____ CE ____ Número: 1.065.918.885

Firma: Yeraldin Arrieta Pantoja.

Nombres y Apellidos: Maibeth Hernández Vásquez

Tipo de documento de identidad: CC X TI ____ CE ____ Número: 1.052.574.093

Firma: Maibeth Hernández Vásquez

Nota de Aceptación

Firma del Director

Firma del evaluador 1

Firma del evaluador 2

Aguachica, Cesar, 07 de julio de 2025

Dedicatoria

La dedicatoria de este trabajo, principalmente es para Dios, por regalarnos vida, salud y fortaleza para alcanzar este momento significativo en nuestra formación no solo profesional sino también personal.

Este trabajo también es dedicado a nuestros padres, por ese amor incondicional, ser guía constante y su incansable apoyo en cada etapa de nuestro crecimiento, tanto personal como académico.

A nuestros hermanos, por estar siempre presentes con su compañía, comprensión y palabras de aliento.

A nuestros profesores, por su entrega, paciencia y por compartir con nosotros su conocimiento y experiencia, pilares fundamentales en nuestro proceso formativo.

Y a nuestros amigos, quienes con su compañía, consejos y apoyo aportaron ese valioso granito de arena para ayudarnos a llegar hasta aquí.

¡Gracias a todos de corazón!

Agradecimientos

Queremos expresar nuestro más sincero agradecimiento a Dios, quien nos brinda el entendimiento y la sabiduría para alcanzar nuestras metas, a nuestros padres, quienes han sido el pilar fundamental en nuestra vida, brindándonos el respaldo material, emocional y económico que hizo posible alcanzar cada una de nuestras metas.

Extendemos un agradecimiento muy especial a nuestra docente asesora y directora de proyecto Liliana Castebianco Martínez, por su dedicación, orientación y por compartir generosamente su conocimiento y experiencia investigativa con nosotras a lo largo del desarrollo de este proyecto.

Agradecemos también a la Universidad Popular del Cesar - Seccional Aguachica, por abrirnos sus puertas y permitirnos la gran oportunidad de formarnos como profesionales íntegros y comprometidos.

Finalmente, agradecemos a todos nuestros docentes y compañeros de clase, quienes con sus enseñanzas, colaboración y apoyo moral, fueron parte esencial de este proceso académico.

¡Gracias infinitas a todos los que hicieron parte de este camino!

Resumen del Trabajo de Grado

Autores: Maibeth Hernández Vásquez -Yeraldin Arrieta Pantoja

Director: Liana María Castebianco Martínez

Título: Estudio socioeconómico del municipio de Río Viejo, Sur de Bolívar para determinar su dinámica productiva.

Resumen

El estudio socioeconómico de Río Viejo, Sur de Bolívar, tuvo como objetivo analizar la dinámica productiva del territorio y la calidad de vida de sus habitantes, así como el rol del ente territorial en el desarrollo local. Este municipio caribeño posee características geográficas y ambientales propicias para la agricultura, ganadería y pesca. Sin embargo, se enfrenta a una limitación significativa: la ausencia de planificación y programas efectivos que permitan aprovechar plenamente su vasto potencial. La investigación empleó un enfoque mixto, utilizando un diseño descriptivo para recopilar información económica y social. Se aplicaron encuestas a una muestra de 264 habitantes seleccionados aleatoriamente, complementadas con entrevistas a diversas oficinas de la Alcaldía de Río Viejo y una revisión documental exhaustiva. Los hallazgos revelaron que una considerable proporción de las familias del municipio subsiste con ingresos inferiores al salario mínimo, evidenciando una necesidad crítica de políticas orientadas a la generación de empleo y la inversión estratégica. Un problema central identificado es la carencia de información precisa y actualizada sobre el comportamiento productivo de la población. Esta deficiencia obstaculiza severamente la formulación de políticas públicas pertinentes y ajustadas a la

realidad local, impidiendo mejoras en las condiciones de vida. Adicionalmente, el estudio destacó graves deficiencias en la infraestructura de servicios públicos esenciales como el suministro de agua potable, el alcantarillado y la electricidad, afectando directamente el bienestar social de los habitantes. como concusión, a pesar de sus favorables condiciones naturales para el desarrollo de actividades agropecuarias y pesqueras, Río Viejo ve limitada su productividad y dinamismo por la falta de políticas de fomento. La baja percepción de ingresos mensuales y la deficiente infraestructura de servicios básicos impactan negativamente la calidad de vida y el bienestar general de su población, reforzando la urgencia de una intervención gubernamental y municipal más efectiva.

Palabras clave: Bienestar social, desarrollo económico, Dinámica productiva, gestión pública, socioeconómico.

Summary of the Degree Project

Authors: Maibeth Hernández Vasquez – Yeraldin Arrieta Pantoja

Director: Liliana María Castebianco Martínez

Title: Socio-economic study of the municipality of Río Viejo, South of Bolívar to determine its productive dynamics.

Abstract

The socio-economic study of Río Viejo, South of Bolívar, aimed to analyze the productive dynamics of the territory and the quality of life of its inhabitants, as well as the role of the territorial entity in local development. This Caribbean municipality has geographical and environmental characteristics conducive to agriculture, livestock farming and fishing. However, it faces a significant constraint: the lack of effective planning and programmes to fully exploit its vast potential. The research used a mixed approach, using a descriptive design to collect economic and social information. Surveys were applied to a sample of 264 randomly selected inhabitants, supplemented by interviews with various offices of the Mayor's Office of Río Viejo and an exhaustive documentary review. The findings revealed that a considerable proportion of families in the municipality survive on incomes below the minimum wage, demonstrating a critical need for policies aimed at generating employment and strategic investment. A central problem identified is the lack of accurate and up-to-date information on the productive behaviour of the population. This deficiency severely hampers the formulation of relevant public policies adapted to local realities, preventing improvements in living conditions. In addition, the study highlighted serious deficiencies in

the infrastructure of essential public services such as drinking water supply, sewerage and electricity, directly affecting the social well-being of inhabitants. as a conclusion, despite its favourable natural conditions for the development of agricultural and fishing activities, Rio Viejo sees its productivity and dynamism limited by the lack of promotion policies. Low monthly income and poor basic services infrastructure negatively impact quality of life and well-being

Keywords: Social welfare, economic development, productive dynamics, public management, socio-economic

Tabla de Contenido

Introducción.....	15
Capítulo 1. Propuesta de Investigación	17
1.1 Planteamiento del problema.....	17
1.2 Formulación de la pregunta de investigación.....	21
1.3 Objetivos	21
1.3.1 Objetivo general.	21
1.3.2 Objetivos específicos.....	22
1.4 Justificación	22
1.5 Delimitación.....	24
1.5.1 Delimitación teórica-conceptual.	24
1.5.2 Delimitación temporal.....	24
1.5.3 Delimitación geográfica.	24
1.6 Variables	26
Capítulo II. Marco de Referencia	28
2.1 Estado del Arte.....	28
2.2 Marco de Antecedentes.....	29
2.3 Marco Teórico.....	32
2.4 Marco Conceptual.....	34
2.5 Marco Legal	35
Capítulo III. Metodología de la Investigación.....	38
3.1 Enfoque y Tipo de Estudio	38
3.2 Diseño de la Investigación	39
3.3 Formulación de Hipótesis	39
3.4 Población, Tipo de Muestreo y Muestra	39
3.4.1 Población.....	39
3.4.2 Método de Muestreo.....	40
3.4.3 Determinación de la muestra.....	40
3.4.4 Fórmula para hallar la muestra.....	40
3.5 Fuentes y Técnicas para la Recolección de la Información	41

3.5.1 Fuentes de información primaria.....	40
3.5.2 Fuentes de información secundaria.....	42
3.6 Procedimiento	43
3.7 Consideraciones Éticas	44
Capítulo IV. Desarrollo de Objetivos Propuestos	45
4.1 Condiciones sociales y económicas de las familias del municipio de Rio Viejo, sur de Bolívar.	45
4.1.1 Condiciones Sociales y Económicas.....	45
4.2 Análisis de la estructura económica y productiva para la generación de ingresos de los habitantes del municipio	54
4.3 Evaluar el impacto de las acciones, programas o planes que ha implementado el Estado para promover la productividad de Rio Viejo.....	66
4.3.1 Análisis de la matriz de evaluación	71
Discusión	74
Conclusiones.....	76
Recomendaciones	78
Referencias Bibliográficas.....	80

Lista de Tablas

Tabla 1. Producción agrícola de Rio Viejo, Año 2021	18
Tabla 2. Producción minera Rio Viejo, año 2021	19
Tabla 3. Cuadro de operacionalización de variables	26
Tabla 4. Procedimiento para el desarrollo de resultados	43
Tabla 5. Entidades prestadoras de servicio de salud presentes en el municipio y su cantidad de afiliados.....	46
Tabla 6. Viviendas según su tipo.....	47
Tabla 7. Establecimientos Públicos	52
Tabla 8. Actividades productivas en Rio Viejo, Sur de Bolívar.....	53
Tabla 9. Matriz de ponderación de la estructura económica y productiva para la generación de ingresos	62
Tabla 10. Indicadores de Importancia Económica Municipal IIEM Rio Viejo.....	64
Tabla 11. Ejemplo programas implementados por Alcaldía Rio Viejo.....	67
Tabla 12. Ejemplo programas implementados por Alcaldía Rio Viejo.....	68
Tabla 13. Matriz de evaluación de impactos de programas implementados por la Alcaldía y el Estado	69

Lista de Figuras

Figura 1. Mapa de Rio Viejo (Esquema de Ordenamiento Territorial).....	25
Figura 2. Actividades productivas en Rio Viejo	57
Figura 3. Nivel de Actividades económicas y productivas en Rio Viejo	57
Figura 4. Distribución de trabajo en zona rural y urbana de Rio Viejo, sur de Bolívar	58
Figura 5. Ingresos mensuales de las familias	59
Figura 6. Créditos en hogares	60
Figura 7. Ingresos por programas sociales	61
Figura 8. Nivel de importancia de la estructura económica y productiva para la generación de ingresos	63

Lista de Apéndices

<u>Apéndice A. Formato Entrevista realizada a funcionarios de la Alcaldía de Rio Viejo</u>	85
<u>Apéndice B. Formato encuesta para familias del municipio de Rio Viejo</u>	86
<u>Apéndice C. Solicitud de información a Alcaldía Rio Viejo</u>	91
<u>Apéndice D. Solicitud de Información Cámara de comercio Aguachica, Cesar</u>	92
<u>Apéndice E. Respuesta de Información Cámara de comercio Aguachica, Cesar</u>	93
<u>Apéndice F. Evidencias Fotográficas</u>	94

Introducción

Mediante este documento, se llevó a cabo el estudio socioeconómico del municipio de Rio Viejo, ubicado en el departamento de Bolívar, con el fin de determinar la dinámica productiva de este territorio, comprendiendo que la dinámica productiva es un factor importante en cualquier territorio o comunidad, ya que brinda la oportunidad de tener un mejor desarrollo económico y a su vez genera bienestar para los habitantes.

Este estudio busca analizar la dinámica productiva del municipio de Rio Viejo, mediante la identificación de los sectores productivos claves para la economía local, los cuales impulsan el desarrollo económico del Municipio, identificando también las oportunidades que se tienen para mejorar, aprovechando espacios y oportunidades que pueden ser utilizados o abordados para determinar la dinámica productiva de Rio Viejo.

Por otro lado, también se tiene en cuenta la cantidad de familias que habitan en el Municipio, tanto en zona rural como en la zona urbana, su capacidad productiva y sus condiciones de vida, para esto se utilizan instrumentos para la recopilación de datos que permiten conseguir información real y de primera mano.

En este sentido, y teniendo en cuenta los factores del estudio socioeconómico se pretende contribuir a través de esta investigación con información relevante que permita observar con claridad la situación real del Municipio de Rio Viejo, Sur de Bolívar.

El presente trabajo de investigación, está estructurado en cuatro capítulos, que permiten el desarrollo organizado del proyecto. En el primer capítulo, denominado la propuesta de investigación, se abarca la problemática, los objetivos, la justificación y las

delimitaciones. El segundo capítulo, corresponde al marco de referencia, en este se comprenden los marcos teóricos, conceptual y legal, los cuales sustentan la investigación. El tercer capítulo, nombrado metodología de la investigación, describe el enfoque, tipo de estudio, formulación de las hipótesis, población, muestra, fuentes para la recolección de la información y el procedimiento, finalmente el cuarto capítulo nombrado desarrollo de objetivos propuestos, en este, se presenta el desarrollo y análisis de los objetivos plasmados principalmente, seguido de la discusión, las conclusiones, recomendaciones, referencias bibliográficas y apéndices.

Capítulo 1. Propuesta de Investigación

Estudio socioeconómico del Municipio de Rio Viejo, Sur de Bolívar, para determinar la dinámica productiva.

1.1 Planteamiento del problema

Río Viejo, es un Municipio ubicado en la región caribe colombiana y conforma 1 de los 46 municipios pertenecientes al departamento de Bolívar, más exactamente ubicado en el sur de este departamento, cuya capital es Cartagena de Indias. Según Sistema de Estadísticas Territoriales, en adelante, (Terridata, 2024), este municipio cuenta con una población de 11.534 habitantes, distribuidos en 2.688 familias en zona urbana y 1987 localizadas en zona rural, con un total de 4.675 familias. Por otro lado, Rio Viejo cuenta con presencia de población étnica de 161 personas (1,4% de la población), la población de etnia Indígenas conformado por 3 personas (1,9%), y etnia negra, mulata o afrocolombiana, con un total de 158 personas (9,8%).

En cuanto a los Ecosistemas, el municipio cuenta con humedales, bosques, bosque seco tropical, ciénagas, quebradas, el río Magdalena y demás cuerpos de agua quienes son vitales ya que permiten suministrar el consumo de agua para los habitantes de esta población y proveer agua a los sistemas de riego de los cultivos, aun así, siendo un territorio rico en fuentes hídricas, no existen estrategias que permitan aprovechar de manera correcta estos diversos ecosistemas con los que cuenta el municipio y que podría ser de gran ayuda para mejorar la productividad en sectores como la pesca. (Alcaldía de Rio Viejo, 2024)

Para el caso de la economía de Rio Viejo, se destacan importantes actividades productivas como son las agrícolas, pecuarias y mineras que hacen parte del sector primario. Hasta el año 2021, los principales cultivos con mayor productividad son la palma de aceite, yuca, maíz y patilla. En la siguiente tabla se describen los cultivos según su nivel de producción:

Tabla 1. Producción agrícola de Rio Viejo, Año 2021

Nivel de Producción	Cultivo	Producción (Ton)	Rendimiento (Ton/Hec)
Primer Cultivo	Palma de Aceite	26.151	3,8
Segundo Cultivo	Yuca	4.644	18
Tercer Cultivo	Maíz	1.548	1,61
Cuarto Cultivo	Patilla	450	30

Fuente: Plan de Desarrollo Rio Viejo, Sur de Bolívar(2025)

Cabe destacar que este Municipio gracias a su expansión de territorios, cuenta con otra clase de cultivos que no presentan datos estadísticos exactos y que son aprovechados para el sustento y alimentación de sus habitantes, se pueden encontrar cultivos de plátano mafufo, arroz, frijol y ahuyama.

Dentro del sector pecuario, sobresalen actividades como la ganadería y la pesca. En el sector ganadero, para el año 2022, ha habido un aumento considerable en diferentes tipos de ganado, dentro de ellos se encuentra el ganado, bufalino, equino, bovino, caprino, porcino y aviar, especies que se adaptan al clima tropical. Siendo el ganado bovino el de mayor producción pasando de 15.000 a 21.531 cabezas de ganado. (Alcaldía de Rio Viejo, 2024).

En el sector pesquero, a pesar de que este municipio se encuentra bien localizado, teniendo acceso directo a fuentes hídricas como el río Magdalena y demás cuerpos de agua que rodean a esta población, la pesca artesanal no consigue alcanzar el desarrollo adecuado, debido a la falta de acciones, planificación e implementación de estrategias dirigidas a encaminar las buenas prácticas para la pesca, la creación de asociaciones con el objetivo de fomentar el desarrollo sostenible de los pescadores y sus familias. La falta de estrategias en este sector, trae como consecuencias situaciones de pobreza, desigualdad y escasos ingresos mensuales para las familias que se sustentan de estas actividades, ocasionando condiciones de vida poco favorables (Alcaldía de Rio Viejo, 2024).

Para el sector de la minería, se demuestra el potencial minero que tiene el municipio, contemplando los elementos y minerales que se hallan en su territorio, los cuales son esenciales para la industria y la economía del país. Según el Plan de Desarrollo Municipal (2025), se encuentran los siguientes elementos:

Tabla 2. Producción minera Rio Viejo, año 2021

Elemento	Nombre	Símbolos	Uso o Aplicación
<i>Metales Básicos</i>	Cobre	Cu	Construcción, electrónica y fabricación de aleaciones
<i>Metales de la Industria de Acero</i>	Cromo, Manganeso, Hierro, Níquel	Cr, Mn, Fe, Ni	Producción de acero y aleaciones metálicas
<i>Metales Especiales</i>	Berilio, Magnesio, Galio, Bismuto	Be, Mg, Ga, Bi	Aplicación en la industria aeroespacial, electrónica y farmacéutica.
<i>Metales y Minerales Preciosos</i>	Oro, Plata, Cobre	Au, Ag, Cu	Aplicación en joyería, electrónica y decoración

<i>Minerales Energéticos</i>	Uranio	U	Recurso clave para la generación de energía nuclear
<i>Minerales Industriales</i>	Boro, Sodio, Potasio, Aluminio	B, Na, K, Al	Fundamental en la industria química, la fabricación de vidrio, cerámicas y fertilizantes.

Fuente: Plan de Desarrollo Municipal Rio Viejo (2025)

A pesar de la información suministrada por la alcaldía a través del plan de desarrollo municipal vigencia 2024, a la fecha, no se encuentra en ninguna base de datos información de la dinámica productiva de sus habitantes, ni mucho menos información de los recursos e ingresos que perciben en el municipio, vulnerando los procesos de cumplimiento de metas y mejoras en las condiciones económicas y sociales. Al no contar con información actualizada sobre el municipio, se impide o se limita el diseño de programas que se ajusten al contexto real que se presenta en el municipio, sin datos o información no se puede medir de manera adecuada el alcance de las metas propuestas y los recursos se destinan a otros sectores menos relevantes.

Si la situación actual de falta de información persiste, los sectores económicos no tendrían un adecuado desarrollo, ni mucho menos se podrían realizar programas que prioricen la economía del municipio, dando paso a la persistencia de la pobreza la desigualdad y los bajos ingresos para las familias, además de aumentar la informalidad y la productividad local tenderá a disminuir. Es relevante mencionar que cuando no se tiene claridad de las necesidades económicas locales desde el contexto productivo, los recursos tienden a destinarse a sectores menos importantes, aumentan así las barreras económicas y sociales.

Al mismo respecto, la desinformación productiva y económica permea la capacidad de gestión efectiva de los entes territoriales lo que repercute en la vulneración de los derechos de los habitantes, además de la incapacidad de medir de manera idónea el cumplimiento de las metas propuestas tanto para el desarrollo municipal como para la preservación de su riqueza. Para el municipio de Río Viejo ello apunta a un escenario de estancamiento o deterioro en la calidad de vida y el desarrollo económico-social, impulsado por la incapacidad de gestionar estratégicamente debido a la ausencia de datos.

Por tanto, se hace necesario realizar un estudio, bajo la premisa de la búsqueda de información correspondiente para poder dictaminar la dinámica productiva en el municipio, dado que la falta de información actualizada no solo dificulta la formulación de políticas públicas, sino que aumenta las brechas sociales y económicas, si esta situación persiste, se puede incrementar la informalidad y la disminución de la productividad local. La información recolectada permitirá en el futuro diseñar una serie de estrategias que mejoren la sostenibilidad económica y permitan tomar decisiones basadas en la información.

1.2 Formulación de la pregunta de investigación.

Dada la importancia que tiene realizar un estudio socioeconómico en cualquier territorio, se pretende saber ¿Cuál es la dinámica productiva que presenta el Municipio de Río Viejo, Sur de Bolívar?

1.3 Objetivos

1.3.1 Objetivo general.

Realizar un estudio socioeconómico en el Municipio de Río Viejo, Sur de Bolívar para determinar la dinámica productiva del municipio.

1.3.2 Objetivos específicos.

- ✓ Determinar las condiciones socioeconómicas de las familias del municipio de Río Viejo, sur de Bolívar.
- ✓ Analizar la estructura productiva para la generación de ingresos de los habitantes del municipio
- ✓ Evaluar el impacto de las acciones, programas o planes que ha implementado el Estado para promover la productividad de Río Viejo

1.4 Justificación

Esta investigación nace de la premisa de la inexistencia de información acerca de la dinámica productiva que tiene el municipio de Río Viejo, dado que a la fecha no se encuentran acciones que promuevan el desarrollo local, el desarrollo en las familias para que mejoren sus ingresos, esto se ve reflejado en las aproximadamente 4.675 familias de estratos 0 y 1 del municipio quienes no tienen condiciones de vida favorables.

El valor teórico, se basa en las contribuciones de la teoría del desarrollo económico local, la cuál se originó en los años 1980, desarrollada por varios autores entre ellos destacan los aportes de Vázquez Barquero. Quienes exponen datos relevantes acerca de la importancia de promover el desarrollo económico y sostenible en un territorio, con el propósito de generar empleos y a su vez ingresos para los habitantes, contribuyendo a mejorar las condiciones de vida de las familias.

Esto con el objetivo de crear nuevos conocimientos a cerca de la dinámica productiva, la investigación sobre el estudio socioeconómico en el Municipio de Rio Viejo, Sur de Bolívar, beneficia a los habitantes del Municipio, ya que permite que estos comprendan sus condiciones de vida, otro beneficiario es el gobierno local y regional ya que mediante esta investigación se exponen datos significativos que pueden ser tenidos en cuenta para tomar decisiones, llevar a cabo la creación de políticas públicas y la planeación para ejecutar proyectos en pro del desarrollo territorial. Por último, esta información puede ser de carácter importante para ONGs (Organizaciones No Gubernamentales), quienes, a través de esta información, podrían plantear y elaborar programas que garanticen el desarrollo social y comunitario para los habitantes del Municipio.

La realización de este proyecto brinda a los investigadores, la oportunidad de emplear los conocimientos obtenidos a lo largo del proceso de formación académica universitaria, desarrollo de habilidades para la investigación, adquisición de nuevos conocimientos y experiencia que contribuye al fortalecimiento del perfil profesional.

Por último la utilidad metodológica radica en la construcción de instrumentos para la recolección de información tales como encuestas y entrevistas. Por medio de las encuestas, se realizan cuestionarios predefinidos con preguntas de interés para la investigación, distribuidos a la muestra representativa de la población. A través de las entrevistas, se realizan preguntas predefinidas a personas conocedoras del municipio, con el propósito de conseguir información significativa para el estudio.

1.5 Delimitación

1.5.1 Delimitación teórica-conceptual.

La línea de investigación de este trabajo se centra en el *Desarrollo económico y social*, dado que el estudio socioeconómico aporta la comprensión de los principales problemas sociales y económicos de un territorio en específico, generando una perspectiva que puede contribuir a suministrar información fidedigna que permita contribuir al desarrollo de los sectores económicos y sociales del municipio de Rio Viejo, sur de Bolívar. Por otro lado, el eje temático esogido es *Perspectivas económicas y sociales*, porque brinda el enfoque que se requiere para el planteamiento, orientación y objetivos para la realización de la investigación.

1.5.2 Delimitación temporal.

Este proyecto de investigación tiene un tiempo aproximado de 12 meses, a partir de la aprobación por parte del comité de proyectos de la Universidad, comprendido desde junio de 2024 hasta junio de 2025.

1.5.3 Delimitación geográfica.

Esta investigación se realizó en el municipio de Rio viejo ubicado en el sur del departamento de Bolívar y al norte del país Colombia, con las siguientes características:

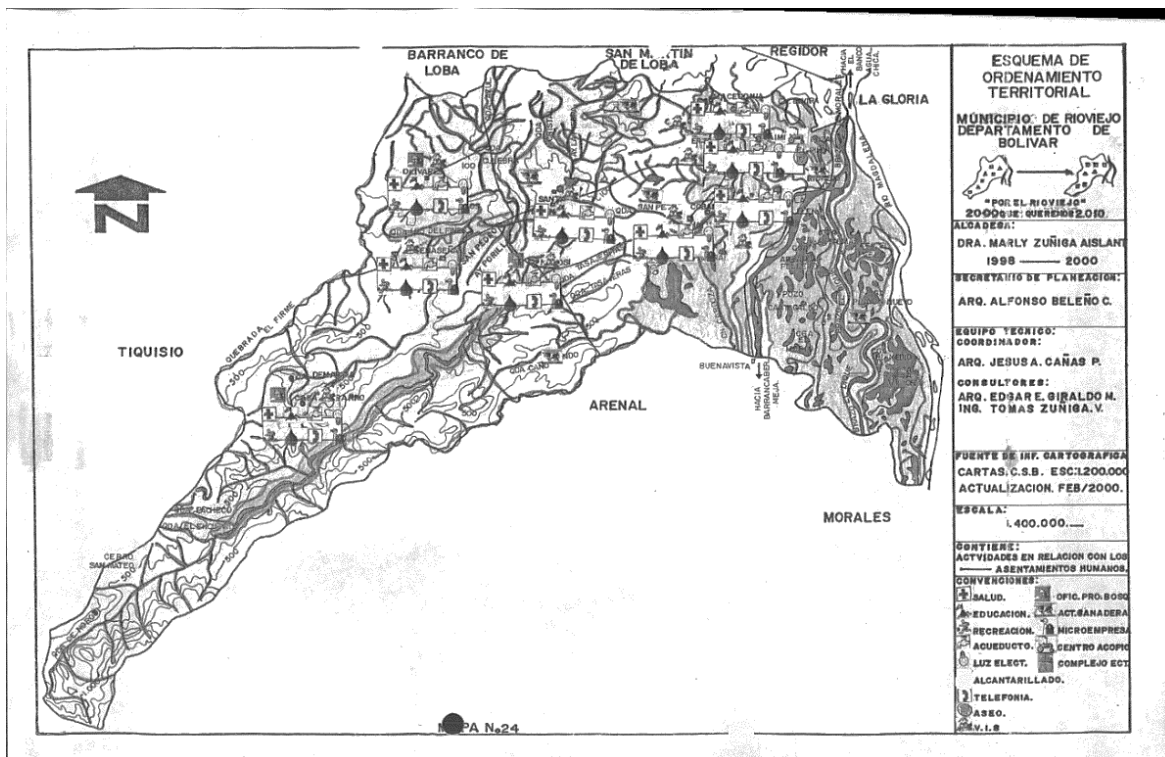
Es un municipio situado junto al Rio Magdalena, cuya capital del departamento es Cartagena de Indias, limitando en el norte con municipios como: San Martin de Loba y Barranco de Loba, en el sur con municipios como: Arenal y en el oeste con los municipios como Tiquisio y Norosí. Se dice que esta población fue fundada por pescadores de la zona

en el año 1782, establecido como municipio el 26 de noviembre de 1982 y a través de los años ha pasado por transformaciones. Rio Viejo, está conformado por 5 corregimientos y 21 veredas.

Corregimientos: Rio Viejo (casco urbano), Caimital, Macedonia, Hatillo, Cobadillo y Campo Alegre (Alcaldía de Rio Viejo, 2024).

Veredas: Blancas paloma, El campano, Casa de Dios, Juan Gabriel, La Piedra, San Miguel, Quebrada Grande, Sierpe Tuerta, La Azul, San Pablito, El Bebedero, Morro Contento, La Dorada, Unión Dorada, Brisas de San Martín, San Luis, San José, Campo Alegre, Pan Coger, El progreso, Alto de la Cruz (Alcaldía de Rio Viejo, 2024).

Figura 1. Mapa de Rio Viejo (Esquema de Ordenamiento Territorial)



Fuente: Alcaldía Rio Viejo

La dinámica productiva del municipio, se basa en actividades agrícolas y pecuarias, siendo la ganadería la actividad más representativa con mayor producción, cabe destacar que dentro de este sector se encuentran diversos tipos de ganado, entre ellos: el bovino, bufalino, equino, caprino, porcino y aviar, especies que se adaptan al clima tropical. En las actividades agrícolas, sobresalen cultivos como la Palma de Aceite, Yuca, Maíz, Patilla. Destacando el cultivo de palma de aceite, debido a su mayor producción a comparación de los demás cultivos existentes.

1.6 Variables

Las variables estudiadas en la presente investigación se relacionan a continuación:

Variable dependiente: Estudio socioeconómico

Variable independiente: Dinámica productiva

Cuadro de operacionalización de variables

Tabla 3. Cuadro de operacionalización de variables

Tipo de variable	Conceptualización	Propósito	Dimensiones	Indicadores	Fuentes	Instrumento/Documento
<i>Variable dependiente:</i> <i>Estudio socioeconómico</i>	Estudio de las actividades sociales, económicas y productivas que determinan el crecimiento y la sostenibilidad de un municipio.	Identificar las condiciones sociales y económicas de las familias del municipio de Río Viejo, sur de Bolívar.	Social económica y productiva	Número de actividades económicas activas Sectores productivos	Alcaldía de Río Viejo Cámara de comercio Sisben	Plan de Desarrollo Informe registros mercantiles Encuestas

	Condiciones económicas y sociales que afectan la productividad en el municipio	Analizar la estructura económica y productiva para la generación de ingresos de los habitantes del municipio.	Desarrollo local	Número de factores productivos	Gestión documental	Indicador de Importancia Económica Municipal (IEM) del DANE
<i>Variable independiente:</i> <i>Dinámica productiva</i>	Condiciones económicas, sociales y de bienestar de la población.	Evaluar el impacto de las acciones, programas o planes que ha implementado el Estado para promover la productividad de Rio Viejo.	Productiva Social	Impacto de acciones de mejora implementadas a través de programas locales y estatales	Gestión documental- Indicador de Importancia Económica Municipal (IEM) del DANE	

Fuente: Elaboración propia

Capítulo II. Marco de Referencia

2.1 Estado del Arte

Los estudios socioeconómicos, son claves para determinar y comprender diferentes dimensiones en un territorio, como son condiciones, sociales, económicas, su productividad, entre otras relevantes en estos estudios. Al conocer la información, se hace necesario proponer estrategias que permitan desarrollo en los territorios estudiados.

Para el caso de Rio Viejo, este es un municipio que carece de información referente a estos estudios, como ejemplo se encuentra un estudio denominado “estudio socioeconómico del municipio de Rio Viejo, base para un plan de desarrollo integral” y el “Diagnóstico de las características y alternativas de desarrollo del municipio de Rio Viejo” realizado por la Universidad de Cartagena en los años 1992 y 1984. Estos estudios destacan la importancia de las cadenas productivas en el municipio y las oportunidades de desarrollo económico, pero esta información está desactualizada, ya que han pasado muchos años en los que el municipio ha crecido en población y en condiciones, por ende, se hace necesario realizar un estudio actualizado de este municipio.

En aspectos sociales de este municipio, se identifica que los habitantes de esta población se enfrentan a brechas en desigualdad y equidad social, referente a servicios básicos que garanticen su adecuada distribución, permitiendo que todos puedan contar con estos servicios esenciales para la vida cotidiana. El plan de Desarrollo 2024-2027, enfoca una de sus partes en la necesidad de mejorar la infraestructura para contar con la mejora de servicios básicos como alcantarillado y agua potable.

La dinámica productiva del municipio, está influenciada en gran parte por actividades del sector primario, como son actividades agrícolas, pecuarias y pesqueras, las cuales se deben mejorar y sacar provecho de estas para potencializar este sector.

Pese a la información suministrada por diferentes entes, no se encuentra información actualizada que posibilite evaluar el impacto que ocasionan las políticas públicas que el gobierno ofrece, las cuales ofrecen oportunidades de crecimiento en todos los sectores del municipio, apoyando a que sus habitantes tengan garantías para su desarrollo y condiciones de vida favorables.

2.2 Marco de Antecedentes

2.2.1 Antecedentes de orden internacional

El trabajo de investigación realizado por Johana Mishell Orozco Gutiérrez (2021) denominado estudio socioeconómico de las familias en la Organización salem internacional, tuvo como objetivo analizar la situación económica de las familias vinculadas a la organización SALEM internacional en la parroquia de Mindo, Ecuador. A través de un enfoque cuantitativo y el uso de encuestas, se recopilaron datos de 18 familias beneficiarias (87 personas) y 18 familias externas (74 personas), evaluando dimensiones como educación, salud, vivienda, empleo, economía, alimentación y violencia intrafamiliar. Los resultados revelaron que las familias atendidas por SALEM presentan mayores niveles de vulnerabilidad que el resto de la comunidad, destacando la importancia del acompañamiento social-técnico y del compromiso familiar para mejorar sus condiciones de vida. (Orozco Gutiérrez, 2021).

La investigación realizada por Álava, Reyes y Tapia (2021), titulado Estudio socioeconómico de los productores de banano orgánico, Cantón Milagro, Ecuador, tuvo como finalidad caracterizar la situación actual de los pequeños productores de banano orgánico en dicha localidad. A través de un enfoque descriptivo, se recopilieron datos sobre aspectos sociales, económicos y tecnológicos que influyen en su actividad productiva. Se identificó que la mayoría de los productores tienen una edad promedio de 55 años, dependen principalmente de la producción bananera como fuente de ingresos y cultivan entre 1.5 y 5 hectáreas de la variedad Cavendish. Las labores agrícolas son realizadas mediante mano de obra contratada y familiar. Entre los principales retos destacan los costos asociados a insumos, logística y el financiamiento, que en su mayoría proviene de recursos propios. (Álava, Reyes & Tapia, 2021).

2.2.2 Antecedentes de orden nacional

En el ámbito nacional, el trabajo de investigación realizado por Torres Arias, Rodríguez Calderón y Casas Ramírez (2021), titulada Estudio socioeconómico del sector Nueva Colombia del municipio de Chiquinquirá, Boyacá, a partir de variables de la contabilidad social, tuvo como objetivo analizar las condiciones de vida de los habitantes de este sector mediante el uso de variables sociales y económicas. A través de un enfoque cuantitativo y el uso de encuestas aplicadas a 50 hogares, se evaluaron aspectos como ingresos, educación, salud, vivienda y empleo. Los resultados evidenciaron que la comunidad presenta altos niveles de vulnerabilidad, especialmente en acceso a servicios básicos y estabilidad laboral. El estudio resalta la necesidad de implementar políticas

públicas focalizadas que promuevan el desarrollo integral del sector y mejoren la calidad de vida de sus habitantes. (Torres Arias, Rodríguez Calderón & Casas Ramírez, 2021).

La investigación realizada por Neider Andrés Rueda Martínez y Rafael Andrés Álvarez Ayazo (2022) en la Universidad de Santander (UDES), titulado Análisis de los Factores Socioeconómicos de los Estudiantes de Ingeniería Industrial Campus Valledupar, la cual tiene como objetivo identificar y caracterizar las condiciones socioeconómicas que influyen en la vida académica de los estudiantes del programa de Ingeniería Industrial en el campus Valledupar. A través de un enfoque cuantitativo, se recopilieron datos sobre variables como ingresos familiares, acceso a servicios básicos, condiciones de vivienda, nivel educativo de los padres y situación laboral. Los resultados permiten comprender cómo estas condiciones repercuten en el rendimiento académico, la permanencia estudiantil y la calidad de vida de los estudiantes, aportando insumos valiosos para la formulación de estrategias institucionales orientadas al bienestar estudiantil. (Rueda & Álvarez, 2022)

2.2.3 Antecedentes de orden local o regional

La investigación realizada por Estrada Sanabria y Rangel Sánchez (2021), titulada Diagnóstico socioeconómico y situación de desigualdad de la población femenina del municipio de Arenal – Bolívar para el periodo 2021, tuvo como objetivo identificar los principales factores que generan desigualdad de género en esta población. A través de una metodología descriptiva, se analizaron dimensiones económicas, sociales, políticas y ambientales, apoyándose en fuentes como el Sisbén y en espacios participativos con la comunidad. Los resultados evidenciaron que las mujeres de Arenal enfrentan barreras significativas en el acceso a recursos económicos, participación política y educación

superior. Este diagnóstico sirvió como insumo para la formulación de políticas públicas con enfoque de género en el municipio. (Estrada Sanabria & Rangel Sánchez, 2021).

2.3 Marco Teórico

Para la realización del marco teórico se tiene en cuenta los aportes de la teoría del desarrollo económico local.

2.3.1 Teoría del Desarrollo Económico Local:

De manera breve, se puede definir la teoría del desarrollo económico local, como aquella que tiene como principal enfoque u objetivo, impulsar el crecimiento económico de un territorio y mejorar la calidad de vida de sus habitantes, aprovechando los recursos existentes en el lugar, llamados recursos humanos, naturales, productivos, entre otros.

2.3.2 Teoría del desarrollo económico local según autores:

Según Vázquez Barquero (1988) “Se puede considerar el desarrollo económico local como un proceso estructurado de crecimiento y transformación para aprovechar el potencial de desarrollo que existe en un territorio, busca mejorar el bienestar de una población de una localidad o región. Cuando los miembros de la comunidad tienen la capacidad de guiar este cambio estructural, se refiere a este tipo de avance como desarrollo local endógeno” ((CEPAL), 2020).

El crecimiento local autóctono, adopta un enfoque territorial, en vez de uno funcional para analizar los procesos de avance y cambio estructural, según Friedman y Weaber en 1979. Parte de la idea de que el territorio no es únicamente un

espacio físico donde se colocan objetos, actividades y procesos económicos, sino que funciona como un motor para el cambio social ((CEPAL), 2020).

“El desarrollo económico local consiste en un proceso de crecimiento y transformación de la economía en una ciudad o región, donde se identifican tres dimensiones (Coffey y Poles, 1985; Stöhr, 1985): la primera es económica, relacionada con un sistema de producción que facilita a los empresarios locales utilizar eficazmente los recursos productivos, generar economías a gran escala y aumentar la productividad para mejorar la competitividad en los mercados locales; la segunda dimensión es sociocultural, donde el sistema económico y social, las instituciones presentes en el territorio y los valores son fundamentales en el proceso de desarrollo; y la tercera es política y administrativa, donde las decisiones locales crean un entorno favorable a la producción y promueven el desarrollo sostenible”. ((CEPAL), 2020).

Según Winchester (2004), “se entiende como un enfoque que facilita el crecimiento económico de una nación o región, que se alinea con un objetivo fundamental del “desarrollo social donde las personas y los colectivos sean capaces de moldear sus propios procesos y proyectos de desarrollo y que se hagan activos en éstos”.

Según Bingham y Mier (1993), el desarrollo económico local, no solo es el dinero, sino también el aprovechamiento de los recursos que posee una comunidad como su entorno, su infraestructura y sus personas con la finalidad de generar empleo y mejorar la calidad de vida. Para este desarrollo es importante el trabajo en conjunto entre el sector privado, el cual genera empleo y el sector público, que facilita el proceso para beneficiar a la población.

Según Albuquerque (2003), el desarrollo económico local, no solo es hacer que un municipio crezca o el uso de sus recursos existes. Para él, es el trabajo en equipo desde la comunidad con el apoyo del gobierno en todos sus niveles y no solo tener en cuenta lo económico, sino también lo social, cultural y ambiental. Este desarrollo debe abordarse como un proceso integral que busca mejorar la calidad de vida de los habitantes de un territorio.

2.4 Marco Conceptual

Los estudios socioeconómicos son investigaciones esenciales que se realizan para comprender la dinámica económica, social y cultural de una comunidad, población o territorio específico. Estos estudios permiten una comprensión profunda del desarrollo socioeconómico y de los factores más importantes o relevantes en un lugar determinado. La investigación puede estar dirigida a conocer aspectos como la productividad, el desarrollo social y el desarrollo económico, entre otros aspectos importantes.

El desarrollo socioeconómico de un lugar es esencial para optimizar las condiciones de vida de los habitantes, incluyendo acceder a servicios públicos como educación, salud, empleo y vivienda. Cuando un territorio experimenta desarrollo económico, sus habitantes disponen de más recursos y, a su vez, mejoran sus condiciones de vida, permitiendo el acceso a mejores oportunidades. Para lograr este desarrollo, es esencial implementar políticas públicas que promuevan tanto el desarrollo económico como social, haciendo uso adecuado de los factores productivos disponibles en el lugar, los cuales pueden generar empleo directo para la población local.

Además, el desarrollo de un territorio está unido a la educación que reciben sus habitantes, el nivel de ingresos de las familias y la utilización de los espacios y recursos que pueden ser utilizados para mejorar la productividad.

En la investigación de un estudio socioeconómico, es valiosa la recolección de información mediante varios instrumentos como entrevistas y encuestas. La información obtenida mediante estos instrumentos es primordial para alcanzar los objetivos del estudio, ya que proporciona una base sólida de datos para su respectivo análisis.

2.5 Marco Legal

En Colombia, existen diferentes leyes y normativas que abordan aspectos relacionados con los estudios socioeconómicos, dentro de estas se exponen las siguientes:

Constitución Política de Colombia 1991:

Menciona en algunos de sus artículos factores socioeconómicos que promueven el desarrollo de las personas. Dentro de estos encontramos:

Artículo 298. En este artículo se pretende dar a entender que los departamentos son independientes en la gestión asuntos locales, en la organización y fomento del progreso económico y social en un territorio, según lo previsto en la Constitución.

Artículo 313. En el presente artículo, se expone que le pertenece a los concejos implementar los planes y programas adecuados para el avance económico y social, así como para las obras públicas (Colombia, s.f.).

Ley 136 de 1994:

Artículo 1. Los municipios constituyen una base territorial esencial en la organización político administrativa del Estado, con independencia política, financiera y administrativa, dentro de los márgenes que establece la Constitución y la legislación y su objetivo es el bienestar y la mejora de la calidad de vida de los habitantes en un territorio específico. (Pública, Función Pública.gov.co, s.f.).

Ley 115 de 1994

Artículo 1o. Expone que la educación es un proceso continuo de desarrollo personal, social y cultural, la cual se basa en una visión integral del ser humano, su valor, sus derechos y sus responsabilidades. La presente Ley establece las directrices para gestionar el Servicio Público de la Educación que desempeña un papel social afín con las necesidades e intereses de las personas, las familias y la sociedad. Se fundamenta en los principios de la Constitución Política que aseguran el derecho a la educación para todas las personas, así como las libertades relacionadas a la enseñanza, el aprendizaje, la investigación y la docencia, además de su carácter como servicio público. (Nacional, s.f.)

Ley 152 de 1994:

Se instituye la Ley del Plan de Desarrollo, es importante señalar los siguientes artículos:

Artículo 1º El objetivo de esta Ley, es definir los procedimientos y métodos para la crear, aprobar, ejecutar, supervisar, evaluar y controlar los planes de desarrollo, además de

regular otros aspectos mencionados en el artículo 342, y en el artículo 2 del Título XII de la constitución Política y en otras normativas constitucionales que abordan el plan de desarrollo y la planificación.

Artículo 2º. La Ley fundamental del Plan de Desarrollo será pertinente para la Nación, las entidades locales y los organismos públicos en general.

Estas normativas ofrecen una base legal que apoya y guía las investigaciones socioeconómicas en Colombia, promoviendo el desarrollo sostenible e integral de las comunidades y regiones del país. (Pública, Función Pública.gov.co, s.f.).

Capítulo III. Metodología de la Investigación

3.1 Enfoque y Tipo de Estudio

Esta investigación asume un enfoque mixto, dado que es necesario recopilar y analizar información, teniendo en cuenta los aspectos de la población que sean relevantes en la investigación para determinar cuál es la dinámica productiva del Municipio. Es relevante mencionar que los estudios mixtos en investigación que combinan métodos cuantitativos y cualitativos se destacan por su capacidad para proporcionar una comprensión más profunda y completa de los fenómenos estudiados (Creswell y Clark, 2020)

Siguiendo con el tipo de estudio se escoge la investigación descriptiva, útil para recopilar información importante de los aspectos económicos y sociales que contribuyen al desarrollo de los habitantes del municipio con el propósito de llevar a cabo un análisis de datos.

3.2 Diseño de la Investigación

La presente investigación al ser de carácter no experimental se ubica en el orden transeccional, dado que se recolectan datos en un punto específico, sin manipular variables estudiadas, las cuales se hacen visibles mediante el sondeo de campo, reflejado en los instrumentos de recolección de información ; así mismo, por ser de tipo descriptivo se permite relatar la situación de una población en un momento determinado no estableciendo la causa de la misma. Hernández, et al, 2018) expone que el diseño no experimental transeccional es el aquel en el cual se recolectan datos de un solo momento en un tiempo

único, y su propósito es describir variables analizando su interrelación e incidencia en un momento determinado sin afectar las características objeto de estudio.

3.3 Formulación de Hipótesis

Conforme a la información suministrada en el planteamiento del problema, se presentan dos grandes hipótesis las cuales pueden dar sustento a los resultados de la investigación:

Hipótesis principal: El estudio socioeconómico no determina la dinámica productiva del municipio de Rio Viejo.

Hipotesis alternativa: El estudio socioeconómico determina la dinámica productiva del municipio de Rio Viejo.

3.4 Población, Tipo de Muestreo y Muestra

3.4.1 Población.

“La población se describe como el total del fenómeno a estudiar, donde la población tiene una característica en común, la cual se estudia y da origen a datos necesarios para la investigación” (Tamayo y Tamayo 1997). Este conjunto de elementos encontrados se apropian para la investigación. El municipio de Rio Viejo, Sur de Bolívar tiene un total de 11.534 habitantes, conformado o distribuido de la siguiente manera: familias rurales 1987 y familias urbanas 2688, para un total de 4675 familias, estas familias poseen un total de 11534 personas de las cuales el 52,9% hombres y el 47,5% mujeres (Terridata, 2025).

Para efectos de la siguiente investigación se toma como población total la cantidad de personas que conforma el municipio, equivalente a 11534 habitantes.

3.4.2 Método de muestreo.

Probabilístico, seleccionando el muestreo aleatorio simple, este se selecciona, porque permite que cualquier persona de la población sea seleccionada al azar.

3.4.3 Determinación de la muestra

La determinación de la muestra se realizó con el propósito de aplicar encuestas a la población del municipio de Rio Viejo, seleccionados de manera aleatoria. Este proceso metodológico facilita el desarrollo del primer y segundo objetivo.

3.4.4 Fórmula para hallar la muestra:

n = Tamaño de la muestra.

p = proporción de la población estudiada (0.5)

q = probabilidad de fracaso (0.5)

z = estadístico de distribución normal (1.645 para un nivel de confianza de 90%)

e = error (0.05)

N= población estudiada (11534)

Sustituyendo los valores de la fórmula:

$$n = \frac{Z^2 * P * q * N}{e^2 * (N - 1) + Z^2 * p * q}$$

$$n = \frac{(1.645)^2(0.5)(0.5)(11534)}{(0.05)^2(11534 - 1) + (1.645)^2 * (0.5) * (0.5)}$$

$$(0.05)^2(11534 - 1) = 28.8325$$

$$(1.645)^2 * (0.5) * (0.5) = 0.6765$$

$$n = \frac{7.802.823}{29.509}$$

n= 264 Encuestas.

3.5 Fuentes y Técnicas para la Recolección de la Información

Para realizar esta investigación es necesario obtener información de fuentes primarias y secundarias que permitan la recolección y el análisis de los datos.

3.5.1 Fuentes de información primarias.

Para llevar a cabo el proyecto, fue necesario la recopilación de datos de instrumentos primarios para obtener información real del municipio, para esto se utilizan los instrumentos de recolección de datos llamados encuesta y entrevista.

Encuestas: Según Sierra (1985) “la encuesta radica en conseguir datos de interés mediante preguntas a los miembros de una sociedad”. Según Pardinás (1991), “la encuesta es un procedimiento de preguntas que tiene como objetivo adquirir datos para una investigación”. La encuesta consta de 26 preguntas de tipo cerrada en donde se identifican variables sociales y económicas de los sujetos objeto de la muestra de investigación, esta se le aplicó a la muestra representativa de la población la cual consta de 264.

Entrevista: En cuanto a la entrevista Sampieri (2014) lo define “como un encuentro para conversar y compartir información entre individuos (el entrevistador) y otra (el entrevistado) u otras (entrevistados)”. Este instrumento lo componen 11 preguntas abiertas realizadas a funcionarios del ente territorial para conocer como se lleva acabo la economía del municipio.

Teniendo en cuenta los aportes de autores, se llevará a cabo la realización de encuestas y entrevistas a los pobladores y entes del municipio para obtener datos originales y de primera mano, siendo estas fuentes que se radican en el lugar de estudio de la investigación.

3.5.2 Fuentes de información secundaria.

Las fuentes secundarias son aquellas que “permiten conocer hechos o fenómenos a partir de documentos o datos recopilados por otros” (Stein, 1982). Reitz (2004) menciona que “Cualquier tarea realizada por un individuo, en el que se presenten, se analicen y se evalúan fuentes originales, como por ejemplo: una reseña, una crítica, un análisis detallado, un relato de otro autor o una investigación geográfica o histórica. Al basarnos en la información anterior las fuentes secundarias son datos analizados por otras personas y que permiten tener información sobre un tema de interés.

Bases de datos: Mediante registros administrativos, como son el Plan de Desarrollo Municipal, Sisben, Terridata, DANE, entre otros, que proporcionan información cuantitativa y cualitativa detallada sobre una población y sus condiciones de vida, las cuales son significativas para la realización de esta investigación.

3.6 Procedimiento

Para desarrollar los objetivos de la investigación, se tuvo en cuenta las siguientes fases:

Tabla 4. Procedimiento para el desarrollo de resultados

<i>Fases</i>	<i>Desarrollo de resultados</i>	<i>Fuentes e instrumentos de recolección de información</i>
<i>Fase 1</i>	<ul style="list-style-type: none"> ▪ Marco Referencial ▪ Diseño Metodológico 	<ul style="list-style-type: none"> ▪ Revisión Documental
<i>Fase 2</i>	<p>Identificar las condiciones sociales y económicas de las familias del municipio de Rio Viejo, Sur de Bolívar.</p> <p>Revisión de la fiabilidad de la información suministrada por los instrumentos de recolección de información.</p>	<ul style="list-style-type: none"> ▪ Encuestas ▪ Revisión Documental ▪ Estadístico de Cronbach
<i>Fase 3</i>	<p>Analizar la estructura económica y productiva para la generación de ingresos de los habitantes del municipio</p> <p>Revisión de la fiabilidad de la información suministrada por los instrumentos de recolección de información.</p>	<ul style="list-style-type: none"> ▪ Entrevistas ▪ Encuestas ▪ Estadístico de Cronbach ▪ Indicador de Importancia Económica Municipal (IEM) del DANE
<i>Fase 4</i>	<p>Evaluar el impacto de las acciones, programas o planes que ha implementado el Estado para promover la productividad de Rio Viejo</p> <p>Revisión de la fiabilidad de la información suministrada por los instrumentos de recolección de información.</p>	<ul style="list-style-type: none"> ▪ Revisión Documental ▪ Encuestas ▪ Estadístico de Cronbach ▪ Indicador de Importancia Económica Municipal (IEM) del DANE

3.7 Consideraciones Éticas

Para llevar a cabo esta investigación sobre la dinámica productiva del municipio de Rioviejo, Bolívar, se basó en el compromiso de seguir criterios éticos fundamentales. Al utilizar fuentes de información confiables, manejar adecuadamente los datos recolectados y presentar resultados con la mayor credibilidad posible. Asimismo, se dispuso mantener la legitimidad del trabajo respetando siempre los derechos de autor y reconociendo debidamente las contribuciones de otros autores. Esta postura ética fue esencial para garantizar la seriedad y la transparencia del estudio. Confiabilidad de las fuente es esencial que el investigador utilice fuentes de información verificables y confiables para certificar que los datos sean precisos y representen la realidad de manera objetiva y el manejo adecuado de los datos para recopilación y análisis de información, por ende, debe realizarse respetando la privacidad y los derechos de las personas involucradas, evitando cualquier forma de manipulación que pueda torcer los resultados con ingenuidad, sin influencias externas que puedan comprometer la imparcialidad del estudio. Por ende, la legitimidad es fundamental que el estudio se lleve a cabo acorde a las normativas legales y éticas vigentes, asegurando que el proceso y sus conclusiones sean válidos y reconocidos.

Capítulo IV. Desarrollo de Objetivos Propuestos

En el siguiente capítulo se desglosa el desarrollo de los objetivos conforme a la aplicación de los instrumentos de recolección de información y la información recolectada mediante el proceso de gestión documental esbozado en el diseño metodológico.

4.1 Condiciones sociales y económicas de las familias del municipio de Rio Viejo, sur de Bolívar.

Para el desarrollo de este objetivo, se basó en información suministrada por el Plan de Desarrollo Rio Viejo “Sembrando un futuro mejor” 2024-2027.

4.1.1 Condiciones Sociales y Económicas.

4.1.1.1 Diagnóstico de dimensiones Sociales

4.1.1.1.1 Población: Rio Viejo, es un municipio con una población de 11.534 habitantes según datos estadísticos suministrados por el Departamento Administrativo Nacional de Estadísticas (DANE). Estos se encuentran distribuidos en 4.675 familias quienes habitan en zona urbana y rural. (Alcaldía de Rio Viejo, 2024)

4.1.1.1.2 Salud: Según datos proporcionados por la Base de Datos Única de Afiliados (BDUA) del sistema General de Seguridad Social en Salud, hasta el 7 de febrero de 2024, en el municipio se encuentran 7.386 personas vinculadas de manera activa al sistema de seguridad social, a través de sus diferentes entidades prestadoras de servicio (EPS) que hacen presencia en el municipio, distribuidos de la siguiente manera:

Tabla 5. Entidades prestadoras de servicio de salud presentes en el municipio y su cantidad de afiliados

EPS	ZONA RURAL	ZONA URBANA	TOTAL	%
MUTUALSER E.S.S.	3398	3076	6474	87,7%
NUEVA EPS S.A	164	414	578	7,8%
NUEVA EPS S.A.-CM	126	115	241	3,3%
CAJACOPI	17	35	52	0,7%
EPSS48	12	28	40	0,5%
COOSALUD	1		1	0,0%
TOTAL	3718	3668	7386	100,0%

Fuente: Plan de Desarrollo Rio Viejo-BDUA

A través de la siguiente tabla, se puede evidenciar que la EPS con mayor número de afiliados en el municipio es MUTUALSER E.S.S. contando con un total de 6.474, abarcando así el 87,7% de la población de Rio Viejo, no solo en su área urbana, sino también en su área rural, promoviendo el acceso a los servicios de salud y el derecho a la salud en los habitantes.

Estas personas se encuentran afiliados a diferentes regimenes de salud, como son el subsidiado, contributivo y excepción. Siendo el subsidiado el régimen con mayor personas afiliadas con un total de 7.747, sigue el régimen contributivo con 1.963 y por último el régimen de excepción con 277 personas.

4.1.1.1.3 Educación: El municipio cuenta con diferentes sedes de educación primaria y secuandaria, dentro de las cuales destacan la Institución Educativa Cobadillo y la Institución Educativa Rio Viejo, ambas extienden sus sedes a diferentes zonas rurales del

municipio para salvaguardar el derecho a la educación de niños, niñas, jóvenes y adolescentes.

Mediante datos suministrados por el Ministerio de Educación Nacional (MEN), las Instituciones Educativas del Municipio han presentado niveles de disminución o reducción de la población estudiantil matriculada, desde el año 2020 a raíz de la pandemia covid-19, hasta la fecha. (Alcaldía de Rio Viejo, 2024).

A pesar de contar con Instituciones Educativas que garantizan el derecho a la educación en el territorio, la mayoría de estas instituciones cuentan con instalaciones e infraestructuras deficientes desde falta de implementos didácticos para el aprendizaje hasta falta de servicios como salud y agua, techos deteriorados, falta de adecuación de baños, pisos, paredes, entre otras necesidades que se presentan en estas instituciones y que no son favorables para resguardar la integridad física de los estudiantes, comprendiendo que se debe tener como prioridad la vida, el bienestar y la protección de estudiantes, docentes y personal que haga parte de estas instituciones.

4.1.1.1.4 Vivienda: A través de datos suministrados por SISBEN, se distribuyen las viviendas según su tipo, sean apartamentos, casas, entre otras.

Tabla 6. Viviendas según su tipo

Tipo De Vivienda	Cabecera	Centro Poblado	Rural Disperso	Total	%
Casa	1139	414	369	1922	70,0%
Apartamento	8			8	0,3%
Cuarto	491	122	179	792	28,9%
Otro tipo	3	1	17	21	0,8%

Vivienda Indígena			1	1	0,0%
Total	1641	537	566	2744	100,0%

Fuente: Plan de Desarrollo Rio Viejo-SISBEN (Alcaldía de Rio Viejo, 2024)

Mediante la información plasmada en el Plan de Desarrollo, reflejada en la siguiente tabla, se identifica que el 53,8% de los habitantes de Rio Viejo, cuentan con casas propias, construidas en ladrillo y pisos construidos en cemento. Sin dejar de lado el 29,2% de habitantes quienes viven en diferentes condiciones como casas arrendadas o familiares, construidas en tablas, bahareque, guadua, entre otros materiales. Confirmado por las encuestas aplicadas a la población, que la mayor parte de los habitantes del municipio, mencionan contar con vivienda propia.

4.1.1.1.5 Servicios Públicos:

En esta población, se encuentran servicios públicos, tales como, energía eléctrica, alcantarillado, agua potable, entre otros.

Energía Eléctrica:

Según datos proporcionados por la oficina SISBEN, se conoce que el 83% de las viviendas cuenta con el acceso al servicio, mientras que el 17% restante, no cuenta con el servicio, reiterando que estas se encuentran ubicados en zonas rurales, haciendo más complejo el acceder al servicio de energía eléctrica. Al no contar con el servicio, se limita el desarrollo social, evitando que sus pobladores mejoren su calidad de vida y bienestar, y, a su vez aumenta la brecha de desigualdad y pobreza.

Alcantarillado:

Según los datos recopilados mediante la encuesta Sisbén versión IV, se reveló que el 71,3% de las viviendas encuestadas manifestaron no disponer de este servicio esencial, mientras que únicamente el 28,7% afirmó contar con él. (Alcaldía de Río Viejo, 2024).

Al no contar con la prestación eficiente del servicio de alcantarillado, los habitantes recurren a otros métodos para desechar las aguas negras que se producen en las viviendas, dentro de estos métodos se encuentran los pozos sépticos.

La carencia de sistemas de alcantarillado en el municipio, debido a la falta de inversión en infraestructuras para el mejoramiento de estos sistemas, debido a la poca capacidad financiera, impidiendo desarrollo de mejores condiciones de vida de sus habitantes.

Agua potable y saneamiento básico:

De acuerdo con datos manifestados por el Departamento Nacional de Planeación (DNP), obtenidos de la Superintendencia de Servicios Públicos, la cobertura del servicio de acueducto en el municipio de Río Viejo alcanza el 57.38%. Este porcentaje se sitúa por debajo del promedio nacional, que es del 74.748%, pero ligeramente por encima del promedio departamental, fijado en el 51.07%. Este dato revela que aproximadamente un 42% de esta población, todavía carece de acceso a un servicio de acueducto que provea agua de calidad (Alcaldía de Río Viejo, 2024).

Por tanto, el agua es un recurso esencial para el bienestar y para la salud de cualquier persona y comunidad, al ser fundamental debe ser garantizado por el Estado, reconociendo el agua como un derecho básico para cualquier persona, ya que previene

enfermedades y es fundamental para conservar la limpieza tanto personal como de los alimentos que se ingieren diariamente.

Pero, las cifras mencionadas por el DNP, demuestran que a pesar que existe más de la mitad de personas que cuentan con este importante servicio, se refleja que aun hay muchos habitantes que no cuentan con el recurso, siendo esto fuente de enfermedades debido a la carencia de suministro de agua potable.

En las encuestas aplicadas en el municipio, se demuestra que la mayor cantidad de habitantes encuestados tienen acceso a casi todos los servicios públicos, pero manifiestan que a pesar de contar con estos, no poseen las garantías que deberían poseer, ya que no garantizan un buen servicio y estos no se encuentran conformes.

Al evidenciar las condiciones sociales, se determina que es un municipio que carece de servicios públicos y demás condiciones sociales, que se ven reflejados en la pobreza y desigualdad en la que viven sus habitantes. La deficiencia de acceso a servicios básicos, aumenta la propagación de enfermedades, aumentando a su vez, la brecha de condiciones entre población urbana y población rural, quienes al estar más retirados, no cuentan con el acceso a estos servicios que les permita garantizar una mejor calidad de vida.

4.1.2 Diagnóstico de dimensiones Económicas

Mediante información suministrada por el plan de Desarrollo y la página oficial de TerriData, se evidencia que las condiciones económicas del Municipio, están inclinadas en su mayoría por las actividades relacionadas al sector primario, como son la pesca, agricultura y ganadería, al ser una población situada a orillas del río Magdalena, facilita

las actividades pesqueras legales e ilegales de la cual los habitantes generan ingresos para el sustento de sus familias.

Por otro lado las actividades como la agricultura y ganadería se caracterizan por ser principales, ya que el clima y la localización del municipio favore a una clase de cultivos como el maíz, la yuca, la palma de aceite, entre otros, como a su vez el cultivo de la coca, que se realiza de manera ilegal, la cual según información encontrada en TerriData, en los últimos años ha tenido una disminución en sus índices de producción en este territorio.

La ganadería, es un sector fuerte en esta población, ya que existen tipos de ganados que se adaptan a las condiciones climáticas que aquí se presentan, ganados como el bufalino, el bovino y el porcino, son los que cuentan con mayor cantidad, debido a su fácil adaptabilidad a estos terrenos. En el municipio el ganado bovino es el de mayor cantidad, pasando de 15.000 cabezas de ganado en el 2018 a más de 21.000 cabezas de ganado en el 2022 (Terridata, 2024). Este tipo de ganado, garantiza la productividad en el sector primario y secundario, ofreciendo productos como la leche y productos procesados como el queso y el suero, típicos de esta región del país, los cuales ayudan a generar productividad e ingresos para el municipio y sus habitantes.

4.1.3 Dimensión empresarial:

Otra parte fundamental en el sector económico del municipio de Río Viejo, es el sector comercio, este municipio divide sus actividades económicas en la comercialización de bienes y servicios como restaurantes, hoteles, almacenes, entre otros tipos de actividades cuyo fin es cubrir o satisfacer las necesidades de las personas de la población.

Según información proporcionada por la cámara de comercio de aguachica, en el municipio de Rio Viejo existen 206 establecimientos públicos comerciales activos, registrados de manera legal ante esta entidad, tales como almacenes, ferreterías, asociaciones, fundaciones, entre otras, quienes se encargan de ofrecer productos y servicios para satisfacer necesidades y a su vez la generación de ingresos y empleo, potencializando la dinámica productiva en el municipio.

Las actividades se encuentran distribuidas de la siguiente manera:

Tabla 7. Establecimientos Públicos

Nº	ESTABLECIMIENTOS PÚBLICOS COMERCIALES	CANTIDAD
1	Agrícolas y pecuarias	10
2	Extracción de madera, metales, entre otros	3
3	Restaurantes	11
4	Confección de prendas	2
5	Carpintería	6
6	Mantenimiento de maquinaria, equipos y motocicletas	7
7	Construcción	11
8	Ferreterías	9
9	Depósitos de bebidas, alimentos y otros	76
10	Almacenes	9
11	Farmacias	12
12	Papelerías	11
13	Transporte de carga y pasajeros	5
14	Mensajería	2
15	Alojamiento (hoteles y hostales)	8
16	Establecimiento de bebidas alcohólicas	11
17	telecomunicación	4
18	Alquiler y arriendo de maquinaria y equipos	1
19	Asociaciones	4
20	Servicios Fúnebres	2
21	Peluquerías	2
	TOTAL	206

Fuente: Cámara de comercio Aguachica, Cesar – Elaboración propia

Mediante la tabla anterior, se evidencia que la actividad con mayor registro en el municipio, son los depósitos minoristas de bebidas, alimentos y otros, seguido de actividades de compra y venta en establecimientos como farmacias, papelerías y restaurantes. Así las cosas, mediante el instrumento de recolección de información tipo encuesta a habitantes del municipio y la información suministrada en Cámara de Comercio de Aguachica, la dinámica productiva del Municipio de Rio Viejo en la actualidad gira en torno a los siguientes sectores:

Tabla 8. Actividades productivas en Rio Viejo, Sur de Bolívar

ACTIVIDADES ECONÓMICAS Y PRODUCTIVAS		
AGROPECUARIO	COMERCIO	SERVICIOS
AGRICULTURA	Confección de prendas	Restaurantes
PESCA	Carpintería	Farmacias
GANANDERÍA	Construcción	Papelerías
EXTRACCIÓN DE MADERA	Ferreterías	Transporte de carga
EXTRACCIÓN DE METALES	Depósitos de bebidas	Transporte de pasajeros
	Depósitos de alimentos	Mensajería
	Almacenes	Hoteles
		Talleres mecánicos de motocicletas
		Hostales
		Establecimientos de bebidas alcohólicas
		Alquiler de maquinaria y equipos
		Asociaciones
		Servicios fúnebres
		Peluquerías
5 actividades del sector	7 actividades del sector	14 actividades del sector
Total: 3 actividades económicas, divididas en 26 acciones productivas		

Fuente: Elaboración propia

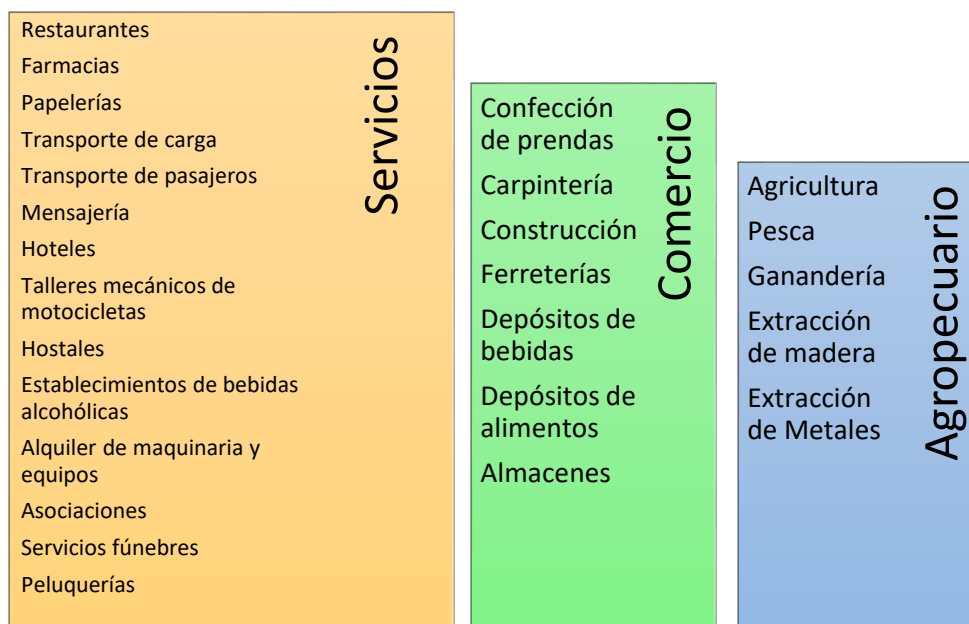
Esta información que presenta la tabla anterior deja entrever que el sector servicios es el más representativo en el municipio de Rio Viejo, siendo que dentro de la información suministrada por el Esquema de ordenamiento territorial se presenta que el más representativo es el sector agropecuario.

4.2 Análisis de la estructura económica y productiva para la generación de ingresos de los habitantes del municipio

El propósito de este objetivo es analizar la estructura económica y productiva del municipio de Rio viejo, para entender de qué manera estos factores afectan la generación de ingresos de sus habitantes. Para obtener datos relevantes y desarrollar este objetivo, se utilizaron los instrumentos de recolección de datos, encuesta, aplicada a la muestra de la población, la cual consiste en la elaboración de preguntas de carácter social y económico, también fue necesario realizar entrevistas a oficinas de la alcaldía Rio Viejo, entre ellas SISBEN y programas sociales, a partir de estas se da a conocer cuales información importante para la investigación.

4.2.1 Análisis de información recolectada

Figura 2. Actividades productivas en Rio Viejo, Sur de Bolívar



Fuente: Elaboración propia.

El sector agropecuario del Municipio de Rio Viejo, es principal para la economía del territorio, este orient sus actividades al uso de los recursos naturales. Este sector está compuesto por 5 acciones productivas: agricultura, pesca, ganadería, extracción de madera y extracción de minerales.

La agricultura es una de las actividades principales, en ella se destacan cultivos como la palma de aceite, la yuca y el maíz, los cuales no solo significan una fuente conómica de ingresos sino también el sustento de las familias.

La ganadería es otra actividad esencial, caracterizada por la presencia de diversas especies de ganado que se adaptan a las condiciones climáticas del territorio. Esta actividad genera empleos de manera directa e indirecta, representando una fuente estable de ingresos para las familias, además, mediante esta actividad también se derivan importantes subproductos.

A pesar que el municipio cuenta con importantes fuentes hídricas, la pesca no ha sido lo suficiente aprovechada y dinamizada como actividad económica. Actualmente se ejerce de manera informal, principalmente como fuente de alimentación para las familias. Esta situación evidencia la falta de políticas públicas que promuevan la capacitación y dinamismo de esta actividad, con el fin de convertirlo en fuente de empleos e ingresos.

La extracción de madera, forma parte del aprovechamiento forestal del municipio, pero esta gestión requiere de políticas ambientales seguras con el fin de evitar la destrucción de los ecosistemas y garantizar la sostenibilidad de este valioso recurso.

Aunque la minería no se desarrolla a gran escala, se hace presente en el municipio. Cuenta con 23 títulos mineros activos, lo cual significa la existencia de permisos legales para la explotación de los recursos, esta actividad también representa ingresos y empleos. Sin embargo, también se ha identificado la presencia de minería ilegal en el territorio, ejercida por actores al margen de la ley, lo cual plantea desafíos en temas de seguridad y sostenibilidad ambiental.

Para el sector comercio, se caracteriza por ser el transformador y distribuidos de bienes. Este sector está compuesto por siete actividades productivas: confección de prendas, carpintería, construcción, ferreterías, depósitos de bebidas, depósitos de alimentos y almacenes.

Las actividades como la confección de prendas y la carpintería, son mayormente ejercidas por microempresas familiares, quienes contribuyen a la generación de empleo y a la demanda de necesidades locales como el vestuario y accesorios necesarios para el hogar elaborados en madera.

La presencia de la construcción y las ferreterías dinamizan el crecimiento urbano, estas actividades no solo reflejan inversión en infraestructura, sino también una demanda de materiales y servicios como la ejecución de viviendas y obras públicas.

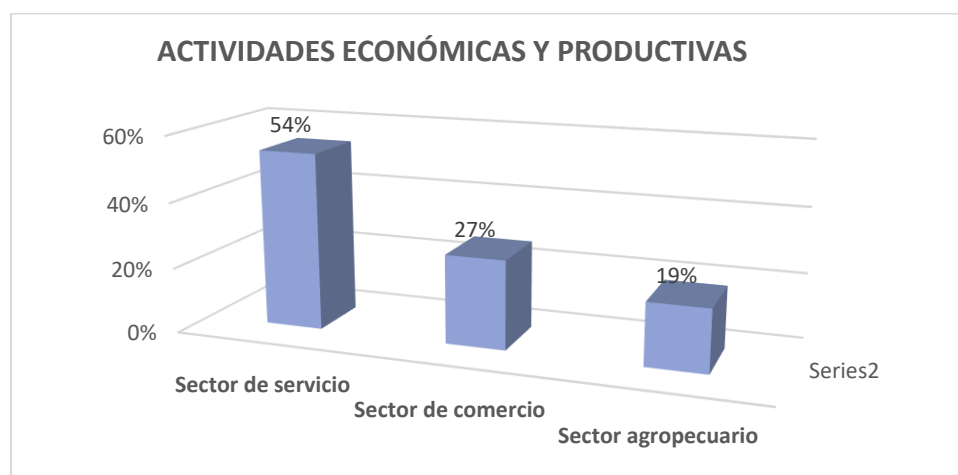
Los depósitos de alimentos y bebidas, junto con los almacenes representa un comercio al por mayor y al por menor. La principal función de estas actividades es el abastecimiento local, facilitando el acceso a bienes de consumo básico y otros productos como alimentos frescos o transformados.

Finalmente, el sector servicio, es muy representativo en la estructura económica de Rio Viejo, abarcando 14 actividades productivas caracterizadas por bienes intangibles, como la atención al cliente, servicios comunitarios, logísticos y demás.

Actividades como peluquerías, servicios fúnebres y asociaciones reflejan una economía centrada en atender las necesidades cotidianas de la población. Estos servicios cumplen con un papel fundamental generando empleo local, la presencia de asociaciones, actúan como plataformas de gestión colectiva de recursos que promuevan el desarrollo social.

El transporte de carga y pasajeros, la mensajería y el alquiler de maquinaria y equipos hacen parte de los servicios logísticos que facilitan la movilidad de las personas, bienes e insumos. La presencia de hoteles, hostales, restaurantes y establecimientos de bebida alcohólicas, responden no solo la demanda local, sino también el turístico quien se hace presente en ocasiones donde se celebran eventos culturales y representa una oportunidad de dinamismo en la economía local.

Figura 3 Nivel de Actividades económicas y productivas

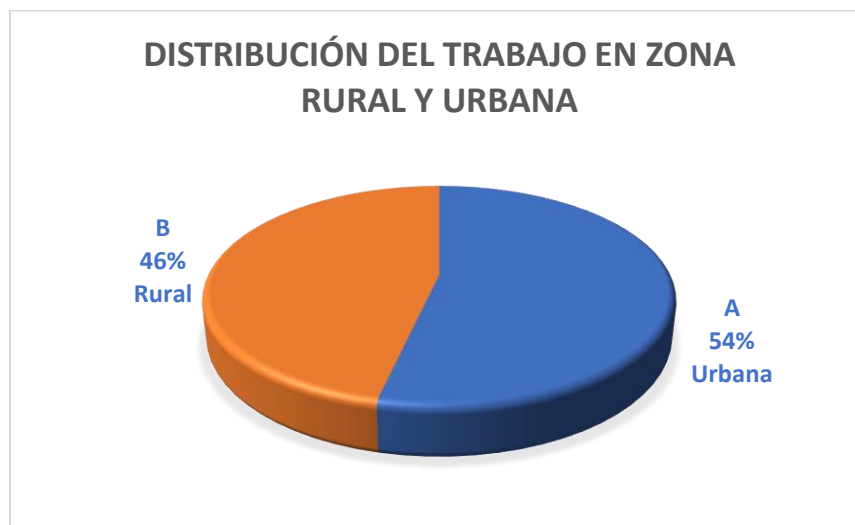


Fuente: Elaboración propia.

La economía de Rio Viejo, está conformada por una variedad de actividades económicas, relacionando el campo, el comercio y los servicios, esto demuestra que el municipio se ha diversificado en sus actividades, pero a su vez no se potencian algunas actividades como la pesca. Para que el municipio crezca de manera formal y se aproveche al máximo el potencial, es importante la promoción de políticas y planes encaminados a esto.

A pesar que el sector servicios posee mayor cantidad de actividades productivas, según las encuestas aplicadas la muestra representativa de la población, la mayor parte de estos se dedican a las actividades del sector agropecuario, representando mayor índice de productividad. Esto indica que, aunque el sector agropecuario ocupa un menor porcentaje en número de actividades, genera un mayor rendimiento respecto a términos económicos y productivos. Esto afirma la necesidad de promover y fortalecer el desarrollo agropecuario, ya que presenta una base sólida para el crecimiento económico local en Rio Viejo.

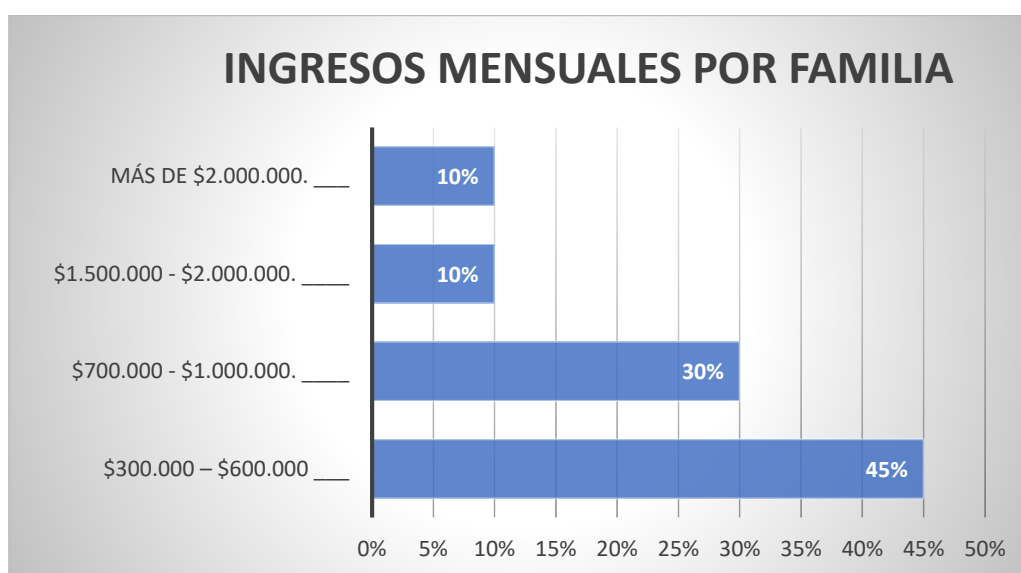
Figura 4. Distribución de trabajo en zona rural y urbana de Rio Viejo, sur de Bolívar



Fuente: Elaboración propia con datos tomados de encuesta realizada a la población.

En las encuestas aplicadas a la población, se evidencia que la mayor parte de los habitantes laboran en la zona urbana con un 54% (A), mientras en la zona rural se encuentra un 46%(B), para esto se debe tener en cuenta que muchos de estos trabajos o actividades son realizados de manera informal con la finalidad de obtener un sustento económico y alimenticio para las familias.

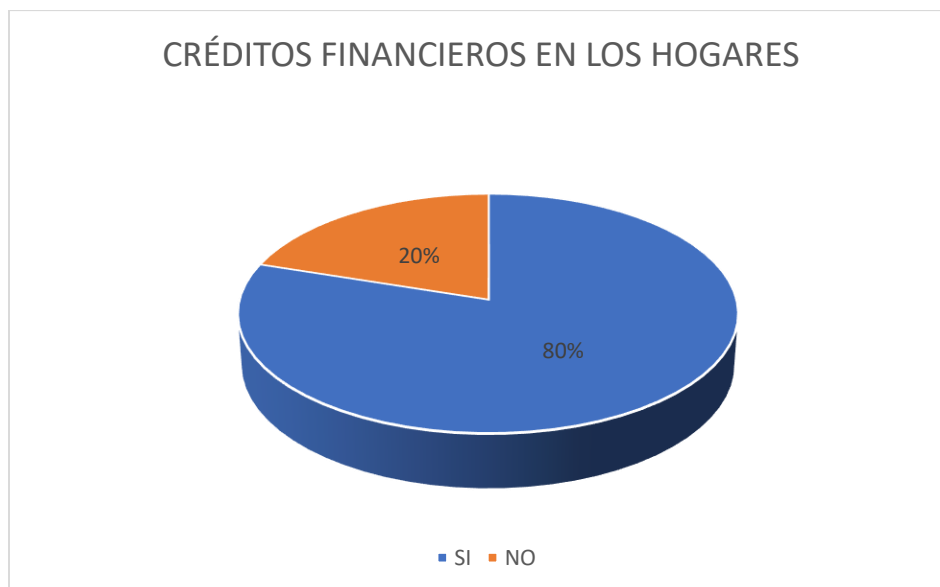
Figura 5. Ingresos mensuales de las familias



Fuente: Elaboración propia con datos tomados de encuesta realizada a la población.

Para las familias de Rio viejo sur de Bolívar, según datos tomados en las encuestas, los rangos de ingresos mensuales, se distribuyen de tal manera: el 45% de las familias tiene un rango salarial que va entre los \$300.000 mil pesos a \$600.000 mil pesos, siendo este el rango salarial más alto, a continuación el 30% de los habitantes ganan entre \$700.000 mil pesos a \$1.000.000 de pesos, un 10% de los hogares recibe ingresos mensuales que oscilan entre \$1.500.000 pesos a \$2.000.000 pesos y finalmente el 10% de las familias obtiene ingresos mensuales superiores a \$2.000.000 pesos.

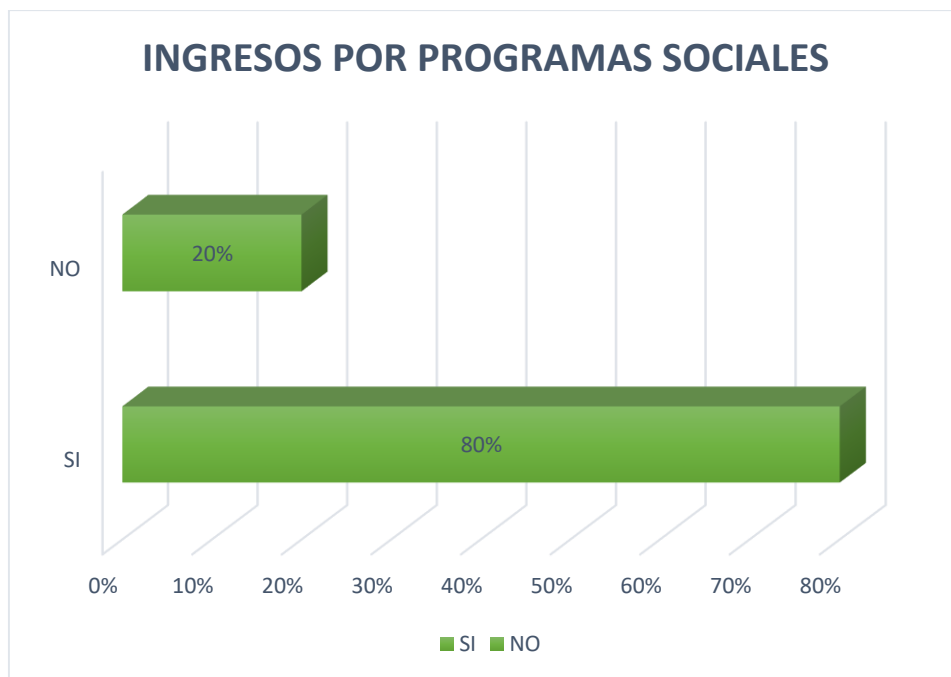
Figura 6. Créditos en hogares



Fuente: Elaboración propia con datos tomados de encuesta realizada a la población.

En cuanto al acceso de créditos financieros, el 60% de los hogares encuestados no tiene acceso a estos, lo que refleja una poca inclusión financiera en la comunidad. Solo el 40% de los hogares ha adquirido algún tipo de crédito, lo que puede reflejar barreras económicas, falta de información o desconfianza hacia las instituciones financieras. Esta situación limita las oportunidades de inversión en sectores productivos que promuevan más desarrollo.

Figura 7. Ingresos por programas sociales



Fuente: Elaboración propia con datos tomados de encuesta realizada a la población.

Para finalizar, la oficina encargada de los programas sociales, a través de la entrevista indica que existen diferentes programas sociales activos en el municipio dentro de ellos se destaca el programa de adulto mayor. En las encuestas se evidencia que el 80% de los habitantes, reciben ingresos provenientes del subsidios de alimentación destinado a niños y adultos mayores, lo cual indica que este apoyo representa una fuente significativa de ingresos extra para las familias beneficiadas. En diferencia, un 20% no percibe algún tipo de subsidio, lo que sugiere que aún existen sectores que no acceden a este tipo de ayuda que brinda el gobierno, lo cual podría ser un área de mejora para las políticas sociales.

Para desarrollar el objetivo, se realizó una matriz donde se ponderan los items de acuerdo a su nivel de importancia, siendo el número 1 el de menor importancia y el número 5 el de mayor importancia, según datos reflejados en las encuestas aplicadas a la muestra significativa de la población en el Municipio.

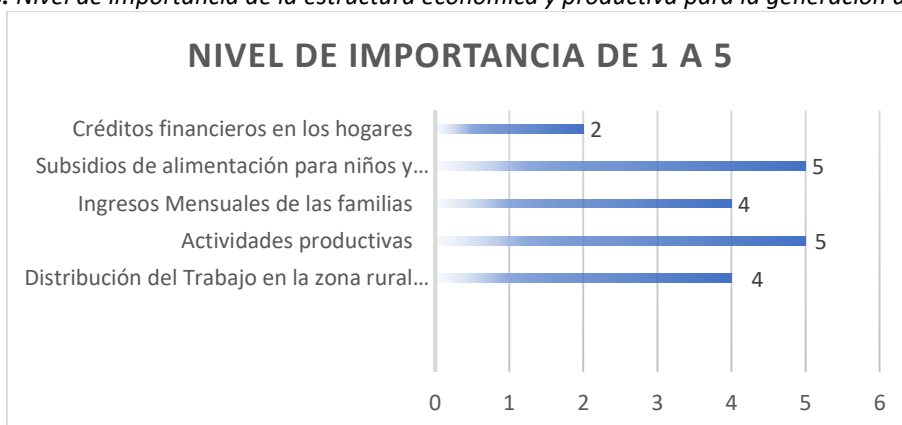
Tabla 9. Matriz de ponderación de la estructura económica y productiva para la generación de ingresos

Problema	Sin importancia	Poca importancia	Medianamente importante	Bastante importante	Muy importante
Créditos financieros en los hogares		2			
Subsidios de alimentación para niños y adulto mayor					5
Ingresos Mensuales de las familias				4	
Actividades productivas					5
Distribución del trabajo en la zona rural y urbana				4	

Fuente: Elaboración propia

De acuerdo a las ponderaciones realizadas a la estructura económica para la generación de ingresos, se refleja que es una estructura gráfil, la cual cuenta con altos niveles de dependencia en las actividades agrícolas y pecuarias, pero con bajos niveles de ingresos familiares y acceso limitado a los créditos. Teniendo en cuenta información anterior y con la finalidad de comprender las ponderaciones se distribuyen en la siguiente figura:

Figura 8. Nivel de importancia de la estructura económica y productiva para la generación de ingresos



Fuente: Elaboración propia

Mediante la figura y la información suministrada anteriormente, se puede concluir que este análisis pone en evidencia que la principal economía de Rio Viejo, se encuentra basada en la agricultura, la ganadería y un poco el comercio, resultando en bajos ingresos para las familias y poca participación de acceso a los sistemas financieros. Aunque el municipio cuenta con recursos naturales valiosos, como sus fuentes de agua ideales para la pesca, no se aprovechan al máximo por falta de estrategias que promuevan el desarrollo en esta área.

Aunque se demuestra que la mayor parte de empleabilidad se encuentra en el casco urbano, existe una cantidad significativa de personas laborando en el área rural, para mejorar y garantizar el acceso a mejores condiciones y mayor índice de empleabilidad, se requiere una buena planificación que asegure la misma atención e inversión en áreas rurales y urbanas.

Los bajos ingresos de las familias, muestran que muchas personas son vulnerables y que, a pesar de contar con ayudas como subsidios otorgados por el estado, no son

suficientes para vivir de manera adecuada. Además, es difícil conseguir préstamos, lo que limita la posibilidad de crear negocios y crecer económicamente por cuenta propia.

En suma, es fundamental crear programas y planes completos que fortalezcan los trabajos que ya existen, permitir que más personas accedan a servicios financieros, mejorar la igualdad entre la zona urbana y el campo para promover una economía que sea sólida y permanezca en el tiempo. El progreso de Río Viejo depende de políticas que mezclen la inversión social, con el fin de minimizar brechas de pobreza y desigualdad y el fortalecimiento de las instituciones y la participación de la comunidad.

Ahora bien, el análisis de la estructura económica y productiva, se hace a través de la herramienta de Indicadores de Importancia Económica Municipal (IEM) del Departamento Administrativo Nacional de Estadísticas (DANE).

Tabla 10. Indicadores de Importancia Económica Municipal IEM Rio Viejo

Dimensión	Sector	Indicador	Observación	Recomendación
AGROPECUARIO	PRODUCTIVO	% de personas que laboran en zonas rurales y urbanas.	Menor parte de la población.	Fortalecer el campo a través de estrategias adecuadas.
		% de Actividades productivas a las que se dedican	Pesca poco utilizada	
SOCIAL	SERVICIOS		Gran cantidad de personas no cuentan con el servicio.	Invertir en infraestructura para mejorar el acceso a servicios básicos (Alcantarillado, agua potable y energía)
		% de cobertura en servicios (Educación, salud, vivienda, servicios básicos)	Infraestructuras educativas deterioradas. Gran porcentaje de la población accede a servicios de salud.	

TRANSVERSAL	INCLUSIÓN, EQUIDAD, DERECHOS HUMANOS	% de participación política para personas étnicas	Porcentaje de acceso de personas con discapacidad a empleos y educación	Diseño de políticas de inclusión y fortalecimiento de derechos en niños, niñas y adolescentes.
		% de acceso de personas con discapacidad a empleo y educación	Fortalecimiento de derechos étnicos Promoción de igualdad y participación política	

Fuente. Elaboración propia

En el municipio de Río Viejo, el análisis de los sectores agropecuario, social y transversal revela una serie de desafíos que afectan de manera directa la calidad de vida de sus habitantes. En el sector productivo, la mayor parte de la población se desempeña en zonas rurales, dedicándose principalmente a actividades como la agricultura, la pesca y la ganadería. Sin embargo, estas labores se desarrollan en condiciones limitadas de financiamiento y garantía laboral. Esta situación refleja una pobreza multidimensional que no solo se manifiesta en ingresos bajos, sino también en la falta de oportunidades para mejorar las condiciones laborales y productivas del campo. Es indispensable fortalecer este sector ya que posee un gran aporte económico en el municipio.

En el ámbito social, se evidencian carencias significativas en servicios básicos como agua potable, alcantarillado, salud y educación. Muchas viviendas presentan condiciones precarias, lo que limita el desarrollo integral seguro de las familias. Aunque una parte importante de la población accede al sistema educativo, la infraestructura deteriorada de las escuelas representa un riesgo para estudiantes y docentes, afectando la calidad del

aprendizaje. Para la salud, la baja satisfacción con los servicios refleja deficiencias en cobertura, atención y recursos. Estas condiciones sociales, indican la necesidad de políticas públicas más integrales, que no solo amplíen la cobertura, sino que mejoren la calidad y pertinencia de los servicios ofrecidos.

Finalmente, en la dimensión transversal, abarca la inclusión, equidad y derechos humanos se identifican brechas importantes en el acceso a oportunidades para personas con discapacidad, comunidades étnicas y otros grupos vulnerables. La falta de condiciones adecuadas para su participación plena en la educación, el empleo y la vida pública limita el ejercicio de sus derechos. Además, la escasa promoción de la igualdad y la participación política evidencia una débil cultura de inclusión. Para esto es fundamental incorporar un enfoque de derechos en todas las políticas sectoriales, garantizando que nadie quede por fuera de los procesos de transformación social.

En conclusión, estos hallazgos muestran que el desarrollo de Río Viejo requiere una acción integral que articule lo productivo, lo social y lo humano. Solo así será posible construir un territorio más equitativo, con oportunidades reales para todas las personas, sin importar su origen o condición.

4.3 Evaluar el impacto de las acciones, programas o planes que ha implementado el Estado para promover la productividad de Río Viejo.

En el plan de Desarrollo del Municipio de Río Viejo, se presentan varios programas que lleva a cabo la alcaldía para impulsar la competitividad y el crecimiento en diversos

sectores económicos y en las actividades productivas, con el objetivo de brindar mejores condiciones laborales.

En el sector agropecuario y pesquero, la Alcaldía de Rio Viejo, implementa políticas y programas que promueven las buenas practicas en los procesos, garantizando el cuidado y la sostenibilidad de los recursos ambientales.

Encontramos los siguientes:

Tabla 11. Ejemplo programas implementados por Alcaldía Rio Viejo

Programa:	Sembrando progreso en Rio Viejo
Objetivo estratégico:	Este programa pretende fomentar el avance de la agricultura y la pesca en el municipio a través del aumento de la eficiencia y la sostenibilidad en estas áreas, el apoyo a las agrupaciones de productores, y la difusión de métodos que garanticen la seguridad alimentaria y cuiden el medio ambiente. (Alcaldía de Rio Viejo, 2024).

Fuente: Alcaldía Rio Viejo - Elaboración propia

Este programa es desarrollado por la oficina UMATA (Unidades Municipales de Asistencia Técnica Agropecuaria) y tiene como finalidad brindar asistencia técnica agropecuaria dirigido a los pequeños productores y asociaciones, brindando apoyo y servicio fomentando las buenas practicas en la acuicultura y a través de la siembra de alevinos de especies nativas como el bochacico, la mojarra, el bagre y el blanquillo. Tambien ofrece servicio de apoyo financiero a los pequeños agricultores con insumos agricolas y apoyo para la comercialización de productos agrícolas en mercados campesinos.

En el sector comercio e industria, se encuentra un programa que pretende dinamizar la economía del municipio. Implementando estrategias que potencien el crecimiento,

desarrollo y la competitividad del territorio, impulsando las actividades comerciales, turísticas e industriales.

Tabla 12. Ejemplo programas implementados por Alcaldía Rio Viejo

Programa:	Sembrando nuevos mercados
Objetivo estratégico:	Este programa pretende impulsar el desarrollo sostenible del comercio, la industria y el turismo mediante capacitación, promoción y formalización, fortaleciendo la competitividad y la inclusión económica en Rio Viejo (Alcaldía de Rio Viejo, 2024).

Fuente: Alcaldía Rio Viejo - Elaboración propia

Mediante capacitaciones, se busca sensibilizar a los empresarios del territorio, para formalizar sus emprendimientos de productos o servicios ante entes como la cámara de comercio y asistencia para la actividad artesanal, con esta se realizan capacitaciones y talleres de desarrollo de productos artesanales, estas capacitaciones son realizadas por el área de secretaria de gobierno.

Por otro lado, el Estado implementa políticas y programas, que ayudan a mejorar los sectores productivos. Durante la administración del presidente Gustavo Petro, se han implementado políticas como la reforma agraria, la cual es un proceso que redistribuye tierras a campesinos y comunidades indígenas, con el fin de fomentar el uso eficiente de estas tierras, promoviendo capacitación e inversión que permitan mejorar la producción agrícola, generando oportunidades económicas y sociales en zonas rurales, aprovechando el

suelo para la siembra de cultivos, esto busca brindar desarrollo a un territorio y reduce los niveles de pobreza en sus habitantes.

Otro programa que brinda el Estado es el programa CREO (Un crédito para Conocernos), esta es una iniciativa del gobierno y entidades financieras, la cual facilita el acceso al financiamiento para los micronegocios y las unidades productivas. Este programa garantiza el impulso del crecimiento económico y el bienestar social de las familias, ayudando a fortalecer proyectos que mejoran la economía popular, este programa también busca evitar que los pequeños productores o microempresarios, tengan la obligación de buscar préstamos con entidades o personas ilegales que prestan dinero con altos intereses.

Para evaluar el impacto que estos programas tienen en la productividad del municipio de Rio Viejo, se realizó la siguiente matriz de evaluación:

Tabla 13. Matriz de evaluación de impactos de programas implementados por la Alcaldía y el Estado

	Programas/ Planes	Criterio de evaluación	Carácter		Área de influencia		Magnitud			Importancia			Efecto		Plazo de Manifestación		
		Impactos	(+)	(-)	Directo	Indirecto	Alta	Media	Baja	Alta	Media	Baja	temporal	Permanente	Corto	Medio	Largo
COMPONENTE	Sembrando progreso en Rio Viejo	Replanteamiento de especies nativas (pescados) en cuencas hídricas	X		X		X			X			X			X	
		Apoyo para asociaciones de pescadores para fomentar la pesca	X		X		X			X			X		X		

		Asistencia técnica agropecuaria a pequeños productores	X	X	X	X	X	X	X					
		Formalización empresarial y de productos y/o Servicio		X			X							X
L O C A L	Sembrando nuevos mercados	(Insc. Cámara de comercio)	X		X			X						
		Asistencia técnica para la actividad artesanal	X	X		X		X		X		X		
	Sembrando ingresos y prosperidad para Río Viejo	Educación para el trabajo en emprendimiento	X	X		X		X		X		X		
		Gestión para el emprendimiento	X	X		X		X		X			X	
		Colocación laboral de personas con discapacidad	X	X		X		X		X			X	
C O M P O	CREO (crédito para Conocer)	Acceso a financiamiento	X	X		X		X		X				
		Fortalecimiento de proyectos para mejorar la economía popular	X	X		X		X		X			X	

N E N T E		Impulso del crecimiento económico y el bienestar social de las familias	X	X	X	X	X	X	X
		Redistribución de tierras	X	X	X	X	X	X	X
	N A C I O N A L	Reforma Agraria	Generación de oportunidades económicas y sociales en zonas rurales	X	X	X	X	X	X
		Aprovechamiento de suelos para la siembra	X	X	X	X	X	X	X

4.3.1 Análisis de la matriz de evaluación

Para la evaluación de los impactos asociados a los programas que implementa la alcaldía Rio Viejo y el Estado, se analizan dimensiones como su magnitud, importancia, influencia, entre otros, que son relevantes para el desarrollo del objetivo.

Se observa que los programas locales como nacionales, se enfocan en mejorar no solo la productividad en el municipio, sino también las condiciones sociales de la comunidad, contribuyendo en aspectos como la reactivación económica y el fortalecimiento de actividades productivas existentes.

En términos de importancia, se concluye que la mayoría de los programas son de alto impacto y de carácter directo, ya que estos programas van dirigidos directamente a la población beneficiaria, promoviendo la generación de empleos y de ingresos.

En conclusión, la matriz revela que a nivel general, los programas son coherentes y tienen un impacto positivo, orientados al fortalecimiento de actividades y capacidades productivas en el territorio, buscando garantías y mejoramiento en las condiciones económicas y sociales de las comunidades.

Aunque en el municipio se implementan programas ejecutados por la Alcaldía municipal, a través de sus diferentes oficinas, después de realizadas las capacitaciones, no se realiza un seguimiento a las personas o asociaciones beneficiadas que permita saber si éstas implementan las estrategias de manera correcta. En otros casos muchas personas desisten en este tipo de proyectos por la falta de recursos, se deben implementar políticas o planes que promuevan el financiamiento a estas actividades para garantizar su ejecución y productividad.

En el caso de los programas y políticas que ofrece el Estado, no son aprovechados de la mejor manera, en ciertas ocasiones debido a la escasez de información, ya que muchas personas no están al tanto de las políticas y programas, por otro lado la mala administración de los recursos impide que las personas accedan a este tipo de beneficios.

Para finalizar, teniendo en cuenta el efecto, en la mayoría de los programas, se evidencia que son temporales, resaltando que son programas llevados a cabo por administraciones específicas, las cuales tienen un tiempo de duración determinado, lo que

no garantiza el seguimiento de los programas por parte de otras administraciones, lo cual limita el alcance que se puede llegar a tener a largo plazo con este tipo de programas. Otro factor negativo en la aplicación y desarrollo de estas estrategias, como se explicó anteriormente, son la falta de seguimiento a las actividades, el acceso al financiamiento y la continuidad de estos programas en el territorio, en muchos casos se evidencia que solo se realizan capacitaciones, pero no se garantiza el 100% del acceso a financiamiento que le permitan a las personas obtener materiales y herramientas necesarias para la ejecución de sus actividades.

Discusión

Desde la parte teórica, el estudio del desarrollo económico y social de Río Viejo se fundamenta en la teoría del desarrollo económico local, la cual demuestra la importancia de aprovechar los recursos presentes en el territorio con la finalidad de generar crecimiento y desarrollo. Según Vázquez Barquero (2005), el desarrollo de una comunidad depende de su capacidad para transformar sus recursos en fuentes de empleo y bienestar social.

El acceso a servicios básicos en el municipio es un factor sustancial en el desarrollo y el bienestar de la comunidad. Los datos recopilados reflejan que más del 40% de los habitantes carecen del servicio de agua potable de manera constante y que cerca del 70% carece de alcantarillado. Estas cifras refuerzan la importancia de una intervención gubernamental generando estrategias o planes en los que se priorice la inversión en infraestructura para mejorar las condiciones sociales y económicas, como lo plantea la Comisión Económica para América Latina y el Caribe (CEPAL) (2010).

Para la productividad, la ganadería y la agricultura son actividades fundamentales en la economía de Río Viejo. Sin embargo, la falta de programas que reactiven y fortalezcan estas actividades, restringuen su productividad y desarrollo. Esto coincide con lo planteado por Parra Peña, Puyana y Yepes (2021), quienes argumentan que la falta de programas es un factor determinante en la baja productividad del sector agropecuario colombiano.

Mediante las encuestas realizadas a los habitantes, se revela que una gran parte de esta población trabaja en área o zona rural, lo que indica que los sectores agrícolas y

pecuarios siguen siendo la principal fuente de empleo. No obstante, los bajos ingresos obtenidos reflejan la falta de políticas de apoyo a los sistemas productivos, para maximizar el desarrollo en Río Viejo.

En cuanto al comercio, se evidencia un crecimiento progresivo de pequeños negocios, pero la informalidad sigue siendo un obstáculo importante. A pesar de contar con 206 establecimientos productivos registrados legalmente en la cámara de comercio de Aguachica, todos no se encuentran en funcionamiento.

En conclusión, el análisis de Río Viejo resalta la necesidad de acciones urgentes para fortalecer la planificación municipal, fomentar el desarrollo productivo de la economía y mejorar la infraestructura de los servicios básicos. La implementación de estrategias integrales que permitan el desarrollo sostenible del municipio será clave para forjar un impacto positivo en la calidad de vida de sus habitantes.

Conclusiones

Con el desarrollo de este estudio socioeconómico se presentan las siguientes conclusiones:

La economía de Rio Viejo se basa en gran medida en la agricultura y la ganadería, siendo el cultivo de palma de aceite el que más productividad genera. Si bien estos sectores crean empleo, la ausencia de políticas que mejoren las circunstancias de los agricultores y ganaderos, junto con la falta de acceso a créditos, impide el progreso y la productividad en la localidad. Un porcentaje importante de los habitantes carece de acceso suficiente a servicios fundamentales como agua potable y sistema de alcantarillado. Esto provoca condiciones de vida precarias y, a su vez, amplía la desigualdad existente.

La falta de información precisa sobre la dinámica productiva de la población dificulta la formulación de políticas públicas eficientes. De igual manera, a pesar de la existencia de programas locales y nacionales para el mejoramiento del desarrollo productivo, la falta de ejecución y el seguimiento de estos no permiten tener el alcance esperado. La falta de incentivos y financiamiento adecuados impide que las familias mejoren su calidad de vida. En cuanto las actividades económicas, el comercio es un sector que no se encuentra completamente desarrollado, pero puede convertirse en una fuente de ingresos clave. Sin embargo, para esto es necesario impulsar la formalización de negocios y creación de emprendimientos, la innovación y el acceso a créditos que promuevan el mejoramiento del comercio en el municipio.

En términos generales, el estudio confirma que el municipio de Río Viejo posee un gran potencial productivo, pero enfrenta retos significativos en términos de infraestructura, planificación estratégica y acceso a oportunidades económicas. El establecimiento de políticas públicas y programas de fortalecimiento económico será clave para mejorar la sostenibilidad del territorio.

Recomendaciones

Con la finalidad de mejorar las condiciones socioeconómicas del municipio de Río Viejo y dinamizar su productividad, se plantean las siguientes recomendaciones:

Impulsar la inversión en infraestructura básica: Esto es fundamental para priorizar el acceso a agua potable, alcantarillado y electricidad en las áreas rurales y urbanas del municipio, llegando así a toda la población. La mejora de estos servicios permitire una mejora en aspectos sociales, disminuyendo la pobreza y desigualdad en el municipio.

Dinamizar la economía local: Se reconoce que la agricultura y la ganadería son actividades claves, sin embargo, es importante impulsar el crecimiento de otros ámbitos como el turismo y el comercio, creando así nuevas oportunidades de empleo para la población.

Facilitar el acceso a créditos para pequeños productores: Implementar planes o programas de financiamiento de facil acceso para agricultores y emprendedores, esto permite que las iniciativas productivas y los nuevos emprendimientos se expandan y generen mayores beneficios, entre ellos empleo e ingresos para las familias.

Fortalecer la formación y capacitación: Para alcanzar el desarrollo, es esencial establecer y poner en práctica programas de formación técnica y empresarial dirigidos a la gente, lo que les permitirá adquirir nuevos conocimientos e información para materializar sus proyectos comerciales. Además, es vital contar con el apoyo continuo de las organizaciones, ya que al implementar estas estrategias se fortalece la competitividad y se fomenta el desarrollo en la localidad.

Aprovechamiento de recursos naturales: La pesca pueden convertirse en una fuente mayor de ingresos estables si se implementan estrategias adecuadas, que promuevan el buen uso de las prácticas para la pesca y la creación de asociaciones para pescadores.

Referencias Bibliográficas

- Álava, A. G., Reyes, M. del R., & Tapia, R. J. (2021). Estudio socioeconómico de los productores de banano orgánico, Cantón Milagro, Ecuador. *Revista Tecnológica - ESPOL*, 33(3), 168–180. <https://doi.org/10.37815/rte.v33n3.869>
- Alburquerque, F. (2003). *Teoría y práctica del enfoque del desarrollo local*. Instituto de Economía y Geografía, Consejo Superior de Investigaciones Científicas. <https://www.franciscoalburquerque.com/wp-content/uploads/2021/04/10.-Teoria-y-practica-DEL-2003.pdf>
- Alcaldía de Bolívar (Gobernación de Bolívar). Plan de Desarrollo Departamental 2024-2027. <https://www.bolivar.gov.co>
- Alcaldía de Rio Viejo. (2024). Plan de Desarrollo de Rio Viejo "Sembrando un futuro mejor" 2024-2027. Rio Viejo: Alcaldía de Rio Viejo.
- Bingham, R. D., & Mier, R. (1993). *Theories of local economic development: Perspectives from across the disciplines*. Sage Publications. Disponible en <http://files.pucp.edu.pe/departamento/economia/DDD247.pdf>
- CEPAL. (2010). *La hora de la igualdad: Brechas por cerrar, caminos por abrir*. Comisión Económica para América Latina y el Caribe. <https://www.cepal.org/es/publicaciones/13309-la-hora-la-igualdad-brechas-cerrar-caminos-abrir-trigesimo-tercer-periodo>

(CEPAL), C. E. (2020). Repositorio CEPAL. Obtenido de

<https://repositorio.cepal.org/server/api/core/bitstreams/96269953-87d5-4cff-8984-d5d944981ad2/content>

Colombia, S. S. (s.f.). Secretaría Senado República de Colombia.gov.co. Obtenido de

http://www.secretariasenado.gov.co/senado/basedoc/constitucion_politica_1991_pr010.html

Congreso de Colombia. Ley 152 de 1994 – Ley Orgánica del Plan de

Desarrollo.<https://www.funcionpublica.gov.co/eva/gestornormativo/norma.php?i=2632>

DANE (Departamento Administrativo Nacional de Estadística). Proyecciones de población

municipales 2020-2035. [[https://www.dane.gov.co/index.php/estadisticas-por-tema/demografia-y-poblacion](https://www.dane.gov.co/index.php/estadisticas-por-tema/demografia-y-poblacion/proyecciones-de-poblacion)](<https://www.dane.gov.co/index.php/estadisticas-por-tema/demografia-y-poblacion/proyecciones-de-poblacion>)

DNP (Departamento Nacional de Planeación). Plan Nacional de Desarrollo 2022-2026

"Colombia Potencia Mundial de la Vida".

<https://colaboracion.dnp.gov.co/CDT/PND/PND-2022-2026.pdf>

Estrada Sanabria, S. P., & Rangel Sánchez, S. F. (2021). Diagnóstico socioeconómico y

situación de desigualdad de la población femenina del municipio de Arenal –

Bolívar para el periodo 2021 [Trabajo de grado, Universidad Industrial de

Santander]. Repositorio Institucional UIS.

<https://noesis.uis.edu.co/handle/20.500.14071/9326>

Ministerio del Interior. Política Pública de Participación Ciudadana.

<https://www.mininterior.gov.co/politicas/politica-de-participacion-ciudadana/>

Nacional, M. d. (s.f.). Mineducación.gov.co. Obtenido de

https://www.mineduccion.gov.co/1621/articles-85906_archivo_pdf.pdf

Orozco Gutiérrez, J. M. (2021). Estudio socioeconómico de las familias en la organización

SALEM International [Trabajo de titulación, Universidad Técnica de Ambato].

SALEM Ecuador. <https://salem-ecuador.org/wp-content/uploads/2022/01/BJCS-TS-358.pdf>

Parra-Peña, R., Puyana, A., & Yepes, M. (2021). Análisis de la productividad del sector agropecuario en Colombia (Documento de trabajo No. 78). Fedesarrollo.

<https://www.repository.fedesarrollo.org.co/handle/11445/4092>

Pública, F. (s.f.). Función Pública.gov.co. Obtenido de

<https://www.funcionpublica.gov.co/eva/gestornormativo/norma.php?i=327>

Pública, F. (s.f.). Función Pública.gov.co. Obtenido de

<https://www.funcionpublica.gov.co/eva/gestornormativo/norma.php?i=329>

Rueda-Martínez, N. A., & Álvarez-Ayazo, R. A. (2022). Análisis de los factores

socioeconómicos de los estudiantes de Ingeniería Industrial campus Valledupar

[Trabajo de grado, Universidad de Santander]. Repositorio UDES.

<https://repositorio.udes.edu.co/handle/001/9469>

Terridata. (2024). Informe Poblacional Rio Viejo. Bolívar. En línea: Departamento

Nacional de Planeación DNP. Obtenido de

https://terridata.blob.core.windows.net/fichas/Ficha_13600.pdf

Terridata (DNP). Indicadores de desarrollo municipal por departamentos.

[[https://www.dnp.gov.co/programas/desarrollo-](https://www.dnp.gov.co/programas/desarrollo-territorial/territoriales/Paginas/Terridata.aspx)

[territorial/territoriales/Paginas/Terridata.aspx](https://www.dnp.gov.co/programas/desarrollo-territorial/territoriales/Paginas/Terridata.aspx)]([https://www.dnp.gov.co/programas/d](https://www.dnp.gov.co/programas/desarrollo-territorial/territoriales/Paginas/Terridata.aspx)

[esarrollo-territorial/territoriales/Paginas/Terridata.aspx](https://www.dnp.gov.co/programas/desarrollo-territorial/territoriales/Paginas/Terridata.aspx))

Torres Arias, D. A., Rodríguez Calderón, E., & Casas Ramírez, D. P. (2021). Estudio

socioeconómico del sector Nueva Colombia del municipio de Chiquinquirá,

Boyacá, a partir de variables de la contabilidad social [Trabajo de grado,

Universidad Pedagógica y Tecnológica de Colombia]. Repositorio Institucional

UPTC. [https://repositorio.uptc.edu.co/server/api/core/bitstreams/3be396a8-6118-](https://repositorio.uptc.edu.co/server/api/core/bitstreams/3be396a8-6118-487f-b196-bd8842d43bc0/content)

[487f-b196-bd8842d43bc0/content](https://repositorio.uptc.edu.co/server/api/core/bitstreams/3be396a8-6118-487f-b196-bd8842d43bc0/content)

Apéndices

Apéndice A. Formato Entrevista realizada a funcionarios de la Alcaldía de Rio Viejo**PREGUNTAS ENTREVISTA A ENTE MUNICIPAL****Fecha:****Cargo:**

1. ¿Cuáles son las principales actividades económicas de Rio Viejo?
2. ¿Cuántas viviendas posee el municipio?
3. ¿Qué porcentaje de habitantes pertenecen al Sisben en el Municipio?
4. ¿El ente territorial ha realizado en los últimos años convocatoria para subsidios de vivienda para casa propia o para mejoramiento de la misma? ¿Cuántos?
5. ¿Cuál ha sido la tasa de homicidios del municipio en los últimos tres años?
6. ¿Qué cantidad de hogares en déficit o con alto grado de vulnerabilidad se encuentran en el municipio?
7. ¿Qué porcentaje de viviendas cuentan con Agua potable y saneamiento básico?
8. ¿Cuáles son las EPS subsidiadas en salud que brindan cobertura en el Municipio?
9. ¿Cuántas sedes educativas de primaria y de secundaria existen en el municipio?
10. ¿Cuál es la cobertura de subsidios a adulto mayor que posee el municipio?
11. ¿Cuál es la cobertura de subsidios que posee el municipio para el apoyo a la niñez?

GRACIAS POR SUS RESPUESTAS

Apéndice B. Formato encuesta para familias del municipio de Rio Viejo

ENCUESTA PARA HABITANTES DEL MUNICIPIO DE RIO VIEJO

Objetivo: La presente encuesta tiene como objetivo conocer aspectos socioeconómicos de las familias del Municipio de Rio Viejo, Bolívar, para dar cumplimiento a la investigación realizada por las estudiantes Yeraldin Arrieta Pantoja y Maibeth Hernández Vásquez, del programa de Administración de Empresas de la Universidad Popular del Cesar, Seccional Aguachica, a fin de conocer la productividad del municipio para su desarrollo local.

Instrucciones: Estimado encuestado, le agradecemos contestar las siguientes preguntas de manera honesta:

Género del encuestado: _____ Ubicación del predio: _____

Dirección de la vivienda: _____

CARACTERÍSTICAS DEMOGRÁFICAS

1. ¿Cuántas personas viven en el hogar?
 - a. 1 - 4. _____
 - b. 5 - 8. _____
 - c. Más de 8. _____

2. ¿Es usted desplazado (a)?

SI
NO

3. ¿A que tipo de población usted pertenece?
 - a. Blanco
 - b. Negro
 - c. Afrodescendiente
 - d. Palenquera
 - e. Raizal
 - f. Indígena
 - g. ROM
 - h. Otro ¿Cuál?

BIENESTAR DE VIDA DE LAS FAMILIAS

4. La vivienda cuenta con que clase de servicios públicos
 - a. Energía eléctrica
 - b. Agua Potable

- c. Alcantarillado
 - d. Gas domiciliario
 - e. Teléfono
 - f. Internet
 - g. Todas las anteriores
 - h. Ninguna de las anteriores
5. La familia tiene acceso a los siguientes servicios:
- a. Salud
 - b. Educación
 - c. Subsidio del Estado ¿Cuál?
 - d. A y B
6. ¿Se encuentra afiliado al Sisben?
- SI
- NO
7. Hace cuanto tiempo reside en este municipio
- a. Menos de un año
 - b. Entre 1 y 3 años
 - c. Entre 4 y 9 años
 - d. Mas de 10 años
8. Tipo de vivienda
- e. Propia
 - f. Arrendada
 - g. Familiar
9. ¿Cuántas mujeres hay en el hogar?
- a. 1 a 2. _____
 - b. 3 a 4. _____
 - c. 5 a 6. _____
 - d. Más 7. _____
 - e. No hay mujeres en el hogar
10. ¿Hay niños en la casa viviendo?
- a. Sí. _____
 - b. No. _____
11. Cuantos niños hay en la casa viviendo.
- a. 1 a 2. _____
 - b. 3 a 4. _____
 - c. 5 a 6. _____

- d. Más 7. _____
 e. No hay niños en el hogar. _____

12. ¿Todas las personas que viven en el hogar tienen seguridad en salud?

SI
 NO

13. ¿Qué tipo de seguridad en salud tienen las personas que viven en el hogar?

- a. Subsidiada. _____
 b. Contributiva. _____
 c. Prepagada. _____
 d. Otra _____ Cuál. _____

14. Tipo de educación de integrantes de la familia

Tipo de integrante	Nivel de Educación						
	Sin estudio	Primaria	Secundaria	Técnico	Tecnólogo	Profesional	Posgrado

15. Usted o su familia reciben algún subsidio del Estado

SI
 NO

Si su respuesta es afirmativa mencione la frecuencia

- a. Mensual
 b. Bimensual
 c. Semestral
 d. Anual

Favor mencione que tipo de subsidio recibe

VARIABLES ECONÓMICAS

16. ¿De las personas que viven en el hogar cuantas trabajan?
- 1 - 2. ____
 - 3 - 4. ____
 - 5 - 6. ____
 - Más de 7. _____
17. Si es empleado, usted trabaja en el sector:
- Publico
Privado
Mencione la empresa, institución u organización _____
18. ¿De las personas que trabajan como lo hacen?
- Independiente. ____
 - Dependiente. ____
 - No trabaja ninguno del hogar. _____
19. Si usted es trabajador independiente, su trabajo lo realiza en:
- Área urbana
 - Área rural
Especifique su oficio _____
20. Los ingresos de la familia u hogar vienen de actividades productivas tales como:
- Ganadería. ____
 - Agricultura. ____
 - Pesca. _____
 - Pecuaría. _____
 - Minería. _____
 - Comercio. _____
 - Empleado. ____
 - Otra. cuál. _____
21. ¿Cuántos son los ingresos mensuales de la familia?
- \$300.000 – \$600.000 ____
 - \$700.000 - \$1.000.000. ____
 - \$1.500.000 - \$2.000.000. ____
 - Más de \$2.000.000. ____
22. ¿Reciben ingresos por alimentación de niños o abuelos?
- Sí. _____
 - No. _____

23. ¿Cuántos son los ingresos por alimentación de niños o abuelos de sus padres e hijos
- \$100.000 – \$300.000. ____
 - \$400.000 - \$700.000. ____
 - Más de \$700.000
 - No recibe. _____
24. ¿De las personas que viven en el hogar, algunas tienen créditos con entidades financieras?
- Sí. ____
 - No. ____
25. ¿De las personas que viven en el hogar, algunas tienen ingresos extra, de lo que normalmente perciben?
- Sí. ____
 - No. ____
26. ¿Cuántos son los gastos de la familia mensuales?
- De \$300.000 a 500.000. _____
 - De \$501.000 – \$1.000.000. _____
 - Más de \$1.000.000. _____

Apéndice C. Solicitud de información a Alcaldía Rio Viejo



Universidad
Popular del Cesar

Departamento de ciencias Administrativas

Aguachica – Cesar, 01 de Abril de 2025

Sr
JAIME CASTAÑEDA
OFICINA SISBEN
Río Viejo – Sur de Bolívar

Cordial Saludo:

Con el fin de realizar su Proyecto de Grado titulado “**ESTUDIO SOCIOECONOMICO DEL MUNICIPIO DE RIO VIEJO, SUR DE BOLIVAR PARA DETERMINAR LA DINÁMICA PRODUCTIVA**” Las estudiantes de Décimo (10) Semestre del Programa de Administración de Empresas **YERALDIN ARRIETA PANTOJA** identificada con cédula de ciudadanía No. 1065918885 y **MAIBETH HERNÁNDEZ VÁSQUEZ** identificada con cédula de ciudadanía No. 1052574093, solicito comedidamente y a quien corresponda les permitan información y apoyo para el desarrollo del proyecto, esto a través de unas encuesta la cual relacionamos a continuación y con lo cual podrán determinar la dinámica productiva del municipio en mención. El desarrollo del Proyecto es una modalidad de grado y es requisito indispensable para la culminación de sus estudios universitario.

- ¿ Qué porcentaje de habitantes pertenecen al Sisbén en el Municipio?
- ¿Cuál es la cobertura de subsidios adulto Mayor que posee el municipio?
- ¿Cuál es la cobertura de subsidios que posee el municipio para apoyo a la niñez?

Agradezco de antemano la colaboración prestada.

Cordialmente,

YAZMIN HERNÁNDEZ ÁLVAREZ
Directora Departamento Ciencias Administrativas
Universidad Popular Del Cesar- Seccional Aguachica
315 501 08 94
yazminhernandez@unicesar.edu.co

aguachica.unicesar.edu.co
Teléfono conmutador PBX: (+57 605 588 5592)
Carrera 40 vía al mar
Aguachica – Cesar, Colombia

ApéndiceD. Solicitud de Información Cámara de comercio Aguachica, Cesar

Buenos días

Señores Cámara de Comercio Aguachica, Cesar

Cordial Saludo,

Mi nombre es Yeraldin Arrieta Pantoja y junto con mi compañera Maibeth Hernández Vásquez, somos estudiantes del programa de Administración de Empresas de la Universidad Popular del Cesar, Seccional Aguachica.

Llevamos a cabo un proyecto denominado "Estudio socioeconómico del Municipio de Rio Viejo, para determinar su dinámica productiva", mediante este correo solicitamos de manera respetuosa información sobre la cantidad de establecimientos productivos, ya sean asociaciones, cooperativas, empresas, corporaciones, fundaciones, entre otras, que estén constituidas legalmente en este Municipio.

Esperamos su pronta y positiva respuesta, de antemano muchas gracias por su atención.

Apéndice E. Respuesta de Información Cámara de comercio Aguachica,Cesar



RP- 1-1889

Aguachica, 2 de abril de 2025

"Trabajamos por el desarrollo regional del Sur de Bolívar y Sur del Cesar"

Señor(a)
GERALDINE ARRIETA PANTOJA
Independiente

RÍO VIEJO

Asunto: SOLICITUD DE INFORMACION

Cordial Saludo:

Por medio del presente me permito enviar la información solicitada
Adjunto Excel y PDF con la tabla de clasificación

Llevamos a cabo un proyecto denominado "Estudio socioeconómico del Municipio de Río Viejo, para determinar su dinámica productiva", mediante este correo solicitamos de manera respetuosa información sobre la cantidad de establecimientos productivos, ya sean asociaciones, cooperativas, empresas, corporaciones, fundaciones, entre otras, que estén constituidas legalmente en este Municipio.

Atentamente,

CAMILO VELAIDES HERNÁNDEZ
INGENIERO DE SISTEMAS

Anexos 2

Carrera 14 No 6 - 74
Teléfono: 316 023 3043
Aguachica - Cesar

E-mail: ccaguachica@camaraaguachica.org.co
Página Web: camaraaguachica.org.co
 Cámara De Comercio de Aguachica

Apéndice F. Evidencias fotográficas



